



บันทึกข้อความ

ส่วนราชการ สำนักจัดการทรัพยากรป่าไม้ที่ ๑๓ (สงขลา) ส่วนอำนวยการ โทร. ๐ ๓/๔๒๐ ๕๙๙๐

ที่ ทส ๑๖๒๖.๑(๓)/ ๑๖๓

วันที่ ๑๓ กรกฎาคม ๒๕๕๙

เรื่อง คำรับรองการปฏิบัติราชการประจำปีงบประมาณ พ.ศ. ๒๕๕๙

เรียน ผู้อำนวยการส่วนอำนวยการ

ผู้อำนวยการส่วนส่งเสริมการปลูกป่า

ผู้อำนวยการส่วนป้องกันรักษาป่าและควบคุมไฟป่า

ผู้อำนวยการส่วนจัดการที่ดินป่าไม้

ผู้อำนวยการส่วนจัดการป่าชุมชน

ผู้อำนวยการส่วนโครงการพระราชดำริและกิจการพิเศษ

หัวหน้ากลุ่มวิจัยและพัฒนาการป่าไม้

หัวหน้ากลุ่มกฎหมาย

ป่าไม้จังหวัดสงขลา

ป่าไม้จังหวัดสตูล

ป่าไม้จังหวัดปัตตานี

ผู้อำนวยการศูนย์จัดการกลุ่มป่าสงวนแห่งชาติที่ ๒๙๓ ป่าเขารังเกี๋ยและป่าควนแก้ว

สำนักจัดการทรัพยากรป่าไม้ที่ ๑๓ (สงขลา) ขอส่งสำเนาหนังสือกรมป่าไม้
ที่ ทส ๑๖๐๐.๙/ว ๙๓๒๕ ลงวันที่ ๒๒ มิถุนายน ๒๕๕๙ เรื่อง คำรับรองการปฏิบัติราชการประจำปี
งบประมาณ พ.ศ. ๒๕๕๙ มาเพื่อทราบและดำเนินการในส่วนที่เกี่ยวข้องต่อไป

(นายพีรพงศ์ ปัจฉิมศิริ)

นักวิชาการป่าไม้ชำนาญการ รักษาราชการแทน
ผู้อำนวยการสำนักจัดการทรัพยากรป่าไม้ที่ 13 (สงขลา)



บันทึกข้อความ

ส่วนราชการ กรมป่าไม้ กลุ่มพัฒนาระบบบริหาร โทร/โทรสาร ๐ ๒๕๓/๙-๕๖๙๒ โทรภายใน ๕๒๔๐

ที่ ทส ๑๖๐๐.๙/ว

๙ ๓ ๒ ๕

วันที่ ๒๒ มิถุนายน ๒๕๕๙

เรื่อง คำรับรองการปฏิบัติราชการประจำปีงบประมาณ พ.ศ. ๒๕๕๙

เรียน รองอธิบดีกรมป่าไม้ทุกท่าน

ผู้ตรวจราชการกรมป่าไม้ทุกท่าน

ผู้อำนวยการสำนักทุกสำนัก

ผู้อำนวยการสำนักจัดการทรัพยากรป่าไม้ที่ ๑-๑๓

ผู้อำนวยการสำนักจัดการทรัพยากรป่าไม้สาขาทุกสาขา

ผู้อำนวยการกลุ่มพัฒนาระบบบริหาร

หัวหน้ากลุ่มตรวจสอบภายใน

หัวหน้ากลุ่มงานคุ้มครองจริยธรรมกรมป่าไม้

กรมป่าไม้ ขอส่งสำเนาคำรับรองการปฏิบัติราชการกรมป่าไม้ ประจำปีงบประมาณ พ.ศ.๒๕๕๙ เรียนมาเพื่อโปรดทราบและพิจารณาใช้ในการดำเนินการตามคำรับรองการปฏิบัติราชการ ในปีงบประมาณ พ.ศ.๒๕๕๙ ต่อไป

(นายชลิต สุรัสวดี)
อธิบดีกรมป่าไม้



คำรับรองการปฏิบัติราชการ
กรมป่าไม้
ประจำปีงบประมาณ พ.ศ. 2559



คำรับรองการปฏิบัติราชการ
กรมป่าไม้
ประจำปีงบประมาณ พ.ศ. 2559

1. คำรับรองระหว่าง

นายรัชฎา สุริยกุล ณ อยุธยา	รองปลัดกระทรวงทรัพยากรธรรมชาติและสิ่งแวดล้อม	ผู้รับคำรับรอง
	และ	
นายชลธิศ สุรัสวดี	อธิบดีกรมป่าไม้	ผู้ทำคำรับรอง

- คำรับรองนี้เป็นคำรับรองฝ่ายเดียว มีใช้สัญญาและใช้สำหรับระยะเวลา 1 ปี เริ่มตั้งแต่วันที่ 1 ตุลาคม 2558 ถึงวันที่ 30 กันยายน 2559
- รายละเอียดของคำรับรอง ได้แก่ แผนปฏิบัติราชการของกรมป่าไม้ ตัวชี้วัดผลการปฏิบัติราชการ น้ำหนัก ข้อมูลพื้นฐาน เป้าหมาย เกณฑ์การให้คะแนน และรายละเอียดอื่นๆ ตามที่ปรากฏอยู่ในเอกสารประกอบท้ายคำรับรองนี้
- ข้าพเจ้า นายรัชฎา สุริยกุล ณ อยุธยา ในฐานะผู้บังคับบัญชาของ นายชลธิศ สุรัสวดี ได้พิจารณาและเห็นชอบกับแผนปฏิบัติราชการของกรมป่าไม้ ตัวชี้วัดผลการปฏิบัติราชการ น้ำหนัก ข้อมูลพื้นฐาน เป้าหมาย เกณฑ์การให้คะแนน และรายละเอียดอื่นๆ ตามที่กำหนดในเอกสารประกอบท้ายคำรับรองนี้ และข้าพเจ้ายินดีจะให้คำแนะนำ กำกับ และตรวจสอบผลการปฏิบัติราชการของ นายชลธิศ สุรัสวดี ให้เป็นไปตามคำรับรองที่จัดทำขึ้นนี้
- ข้าพเจ้า นายชลธิศ สุรัสวดี อธิบดีกรมป่าไม้ ได้ทำความเข้าใจคำรับรองตามข้อ 3 แล้ว ขอให้คำรับรองกับรองปลัดกระทรวงทรัพยากรธรรมชาติและสิ่งแวดล้อมว่าจะมุ่งมั่นปฏิบัติราชการให้เกิดผลงานที่ดีตามเป้าหมายของตัวชี้วัดแต่ละตัวในระดับสูงสุด เพื่อให้เกิดประโยชน์สุขแก่ประชาชน ตามที่ให้คำรับรองไว้

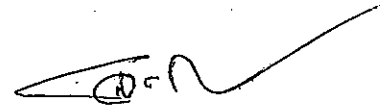
6. ผู้รับคำรับรองและผู้ทำคำรับรอง ได้เข้าใจคำรับรองการปฏิบัติราชการและเห็นพ้องกันแล้ว จึงได้ลงลายมือชื่อไว้เป็นสำคัญ



(นายรัชฎา สุริยกุล ณ อยุธยา)

รองปลัดกระทรวงทรัพยากรธรรมชาติและสิ่งแวดล้อม


วันที่ 2๒ เดือน พฤษภาคม 2559



(นายชลธิศ สุรัสวดี)

อธิบดีกรมป่าไม้

วันที่ 12 เดือน พฤษภาคม 2559



(นายเกษมสันต์ จิณณาโส)

ปลัดกระทรวงทรัพยากรธรรมชาติและสิ่งแวดล้อม

วันที่ 1๖ เดือน มิถุนายน 2559



คำรับรองการปฏิบัติราชการกรมป่าไม้
ประจำปีงบประมาณ พ.ศ. 2559



แผนปฏิบัติราชการกรมป่าไม้

วิสัยทัศน์

- เป็นหน่วยงานหลักในการบริหารจัดการทรัพยากรป่าไม้เพื่อประโยชน์สูงสุดของประเทศชาติ

พันธกิจ

1. ป้องกันรักษาป่า
2. จัดการที่ดินป่าไม้
3. ฟื้นฟูทรัพยากรป่าไม้
4. ส่งเสริมการปลูกป่าในเชิงเศรษฐกิจ
5. ส่งเสริมการมีส่วนร่วมจัดการทรัพยากรป่าไม้ในรูปแบบป่าชุมชน ป่าในเมือง วนเกษตร และอื่น ๆ
6. พัฒนาการอนุญาต และการบริการ
7. วิจัยและพัฒนาเทคโนโลยีที่เหมาะสมในการจัดการ และใช้ประโยชน์ทรัพยากรป่าไม้ รวมถึงการกำหนดมาตรฐาน และการรับรอง

ประเด็นยุทธศาสตร์

1. การอนุรักษ์ ป้องกัน ฟื้นฟู และส่งเสริมการมีส่วนร่วมในการบริหารจัดการที่ดินและทรัพยากรป่าไม้ เพื่อการใช้ประโยชน์อย่างยั่งยืน
2. วิจัยและพัฒนาการป่าไม้เพื่อเพิ่มมูลค่าทางเศรษฐกิจและสร้างความพร้อมในการรองรับผลกระทบจากการเปลี่ยนแปลงของสภาพภูมิอากาศ



คำรับรองการปฏิบัติราชการของกรมป่าไม้
ประจำปีงบประมาณ พ.ศ. 2559

ประเด็นการประเมินผล การปฏิบัติราชการ	กรอบการประเมินผล 2558	น้ำหนัก (%)
มิติภายนอก		75
การประเมินประสิทธิผล (65)	<p>1. ตัวชี้วัดภารกิจหลักของกระทรวงตามแนวทางการขับเคลื่อนประเทศ/แผนยุทธศาสตร์ กระทรวง และตัวชี้วัดระหว่างกระทรวงที่มีเป้าหมายร่วมกัน (Joint KPIs) และ ตัวชี้วัดร่วมระหว่างกระทรวงและจังหวัด (Function-Area KPIs) ตามนโยบาย สำคัญของรัฐบาลและตัวชี้วัดภารกิจหลักของกรม</p> <p>1.1 จำนวนพื้นที่ป่าไม้ (สำรวจจากภาพถ่ายดาวเทียม) (ล้านไร่) 8</p> <p>1.2 จำนวนพื้นที่ป่าไม้ที่ทวงคืนได้ (ไร่) 10</p> <p>1.2.1 จำนวนพื้นที่ป่าไม้ที่ทวงคืนได้ - สงดำเนินคดี (ไร่) (5)</p> <p>1.2.2 จำนวนพื้นที่ป่าไม้ที่ทวงคืนได้ - เข้าครอบครอง (ไร่) (5)</p> <p>1.3 จำนวนพื้นที่ป่าไม้ที่มีคุณค่าทางระบบนิเวศ 7</p> <p>1.4 จำนวนการจัดหาที่ดินทำกินให้ผู้ไร้ที่ทำกิน (ไร่) 15</p> <p>1.4.1 พื้นที่ป่าสงวนแห่งชาติ (10)</p> <p>1.4.2 พื้นที่ป่าไม้ถาวร (5)</p> <p>1.5 ค่าเฉลี่ยการจัดการคุณภาพอากาศในพื้นที่วิกฤตดีขึ้น 2</p> <p>1.6 ระดับความสำเร็จในการสร้างการมีส่วนร่วมและบูรณาการเครือข่ายด้าน ทรัพยากรธรรมชาติและสิ่งแวดล้อม 3</p> <p>1.7 ร้อยละของสินค้าที่ผ่านพิธีการศุลกากรแบบไร้เอกสารด้วยการแลกเปลี่ยนข้อมูล ใบอนุญาต/ใบรับรองอิเล็กทรอนิกส์ ผ่านระบบ NSW 10</p> <p>1.8 ระดับความสำเร็จของการดำเนินงานตามแผนงานการพัฒนางานวิจัยด้านป่าไม้ 10</p>	
การประเมินคุณภาพ (10)	2. ความพึงพอใจของผู้รับบริการ งานอนุญาตนำไม้หรือของป่าเคลื่อนที่	10
มิติภายใน		25
การประเมินประสิทธิภาพ (15)	3. การเบิกจ่ายเงินงบประมาณ (5)	
	4. การประหยัดพลังงาน (2.5)	
	5. การประหยัดน้ำ (2.5)	
	6. การพัฒนาประสิทธิภาพระบบสารสนเทศภาครัฐ (5)	
การพัฒนาศักยภาพ (10)	7. การพัฒนาสมรรถนะองค์การ (5)	
	8. ระดับคุณธรรมและความโปร่งใสในการดำเนินงานของหน่วยงาน (5)	
รวม		100



รายละเอียดตัวชี้วัดตามคำรับรองการปฏิบัติราชการของกรมป่าไม้

มิติภายนอก : การประเมินประสิทธิผล (ร้อยละ 75)

ตัวชี้วัดที่ 1 : ตัวชี้วัดภารกิจหลักของกระทรวงตามแนวทางการขับเคลื่อนประเทศ/แผนยุทธศาสตร์กระทรวง และตัวชี้วัดระหว่างกระทรวงที่มีเป้าหมายร่วมกัน (Joint KPIs) และ

ตัวชี้วัดร่วมระหว่างกระทรวงและจังหวัด (Function-Area KPIs) ตามนโยบายสำคัญของรัฐบาลและตัวชี้วัดภารกิจหลักของกรม (ร้อยละ 65)

1.1 จำนวนพื้นที่ป่าไม้ (สำรวจจากภาพถ่ายดาวเทียม) (ล้านไร่) (ร้อยละ 8)

นโยบายกระทรวง/ ประเด็นยุทธศาสตร์	จุดเน้น/ Positioning	ตัวชี้วัด	น้ำหนัก (ร้อยละ)	เป้าหมาย ปี 2559	ข้อมูลพื้นฐาน (Baseline data)		เกณฑ์การใช้คะแนน					ข้อสังเกตของคณะ กรรมการฯ	
					2556	2557	1	2	3	4	5		
• สแกน อนุรักษ์ ฟื้นฟู และจัดการ ทรัพยากรธรรมชาติ อย่างบูรณาการที่ ตอบสนองต่อ การพัฒนาและ ใช้ประโยชน์ อย่างยั่งยืนและ เป็นธรรม	• ป้องกัน แก้ไข การบุกรุกทำลาย ทรัพยากรป่าไม้ และฟื้นฟู ทรัพยากรธรรม ชาติ และพัฒนา ระบบจัดการที่ดิน ทำกิน	1.1 จำนวนพื้นที่ป่าไม้ (สำรวจจากภาพถ่าย ดาวเทียม) (ล้านไร่)	8	102.28 (ผลการ ดำเนินงานปี 57)	102.12	102.28	102.16	102.20	102.24 (ผลการ ดำเนินงานปี 58)	102.28 (ผลการ ดำเนินงานปี 57)	102.28 (+0.04)	5	ในการกำหนดเกณฑ์การให้ คะแนน นั้น ให้กำหนดค่า เป้าหมายปี 2559 ที่ระดับ 4 ทั้งนี้ ผลการดำเนินงานปี 2558 จะต้องไม่ต่ำกว่าปี 2557 หากต่ำกว่าให้นำค่าปี 2557 มากำหนดเป็น เป้าหมายแทน
คำอธิบาย:		1. จำนวนพื้นที่ป่าไม้ (สำรวจจากภาพถ่ายดาวเทียม) (ล้านไร่) หมายถึง การพิจารณาจากพื้นที่ป่าไม้ของประเทศ ในปีงบประมาณ พ.ศ. 2559 เทียบกับพื้นที่ประเทศไทย โดยใช้ภาพถ่ายดาวเทียม											
		2. ข้อมูลภาพถ่ายดาวเทียม หมายถึง ข้อมูลภาพถ่ายดาวเทียมที่ป่าไม้ได้แก่ ข้อมูลภาพถ่ายดาวเทียมไทยโชต และภาพถ่าย											



นโยบายกระทรวง/ ประเด็นยุทธศาสตร์	จุดเน้น/ Positioning	ตัวชี้วัด	น้ำหนัก (ร้อยละ)	เป้าหมาย ปี 2559	ข้อมูลพื้นฐาน (Baseline data)		เกณฑ์การให้คะแนน					ข้อสังเกตของคณะ กรรมการฯ		
					2556	2557	2558	1	2	3	4		5	
		ดาวเทียม landsat8				2556	2557	2558	1	2	3	4	5	
		<p>3. นิยามพื้นที่ป่าไม้ที่ใช้สำหรับการแปลตีความภาพถ่ายดาวเทียม เพื่อจัดทำข้อมูลสภาพพื้นที่ป่าไม้ หมายถึง พื้นที่ปกคลุมของพืชพรรณที่สามารถจำแนก ได้ว่าเป็นไม้ยืนต้นปกคลุมเป็นผืนต่อเนื่องขนาดไม่น้อยกว่า 3.125 ไร่ และหมายรวมถึงทุ่งหญ้าและลานหินที่มีอยู่ตามธรรมชาติที่ปรากฏล้อมรอบด้วย พื้นที่ที่จำแนกได้ว่าเป็นพื้นที่ป่าไม้ โดยไม่รวมถึงสวนยูคาลิปตัส หรือ พื้นที่ที่มีต้นไม้ แต่ประเมินได้ว่าผลผลิตหลักของการดำเนินการไม่ใช่เนื้อไม้ ได้แก่ พื้นที่วน-เกษตร สวนผลไม้ สวนยางพารา และสวนปาล์ม</p> <p>4. พื้นที่ประเทศไทย หมายถึง ข้อมูลพื้นที่ประเทศไทยในระบบสารสนเทศภูมิศาสตร์ ที่ใช้สำหรับการคำนวณร้อยละพื้นที่ป่าไม้อ้างอิงจากสำนักบริหาร การปกครองท้องที่ กรมการปกครอง กระทรวงมหาดไทย เมื่อปี พ.ศ. 2556 โดย ประเทศไทยมีพื้นที่เท่ากับ 517,645.92 ตารางกิโลเมตร หรือ 323,528,699.65 ไร่</p> <p>5. การสำรวจและวิเคราะห์ภาพถ่ายดาวเทียมพื้นที่ป่าไม้และพื้นที่ไม่ใช่อป่าไม้ โดยใช้การแปลตีความภาพถ่ายดาวเทียม ด้วยสายตา ร่วมกับเทคนิคและวิธีการ ทางด้านสารสนเทศภูมิศาสตร์ โดยมีการเปรียบเทียบปีที่ผ่านมาเป็นรายภาคและรายจังหวัด มีการสรุปเป็นภาพรวมของประเทศเมื่อดำเนินการแล้วเสร็จ ซึ่งมีการนำไปใช้ประโยชน์ในการเปรียบเทียบพื้นที่ ที่เพิ่มขึ้นหรือลดลงของพื้นที่ป่าไม้</p>												
	สูตรการคำนวณ :	<input type="checkbox"/> ขั้นตอน (Milestone: M) <input type="checkbox"/> ช่วง: ผลการดำเนินงานยิ่งมากยิ่งดี (Range: R) <input checked="" type="checkbox"/> ช่วงและเทียบตามบัญญัติไตรยางศ์ (R - A) <input type="checkbox"/> ระดับ (Level: L) <input type="checkbox"/> อันดับ: ผลการดำเนินงานยิ่งน้อยยิ่งดี (Rating: RT) <input type="checkbox"/> อันดับและเทียบตามบัญญัติไตรยางศ์ (RT - A) <input type="checkbox"/> Hybrid ใช้สูตร.....												
	เงื่อนไข:													



นโยบายกระทรวง/ ประเด็นยุทธศาสตร์	จุดเน้น/ Positioning	ตัวชี้วัด	น้ำหนัก (ร้อยละ)	เป้าหมาย ปี 2559	ข้อมูลพื้นฐาน (Baseline data)		เกณฑ์การให้คะแนน					ข้อสังเกตของคณะ กรรมการฯ																											
					2556	2557	2558	1	2	3	4		5																										
รายละเอียดข้อมูลพื้นฐาน:																																							
- ข้อมูลสถิติพื้นที่ป่าของประเทศไทย																																							
<table border="1"> <thead> <tr> <th>ปี</th> <th>จำนวน (ไร่)</th> <th>ร้อยละของพื้นที่ป่า</th> </tr> </thead> <tbody> <tr> <td>2543</td> <td>106,319,237.50</td> <td>33.15</td> </tr> <tr> <td>2547</td> <td>104,744,362.50</td> <td>32.66</td> </tr> <tr> <td>2548</td> <td>100,625,812.50</td> <td>31.38</td> </tr> <tr> <td>2549</td> <td>99,157,868.75</td> <td>30.92</td> </tr> <tr> <td>2551</td> <td>107,241,031.25</td> <td>33.44</td> </tr> <tr> <td>2556</td> <td>102,119,539.55</td> <td>31.57</td> </tr> <tr> <td>2557</td> <td>102,285,400.62</td> <td>31.62</td> </tr> <tr> <td>2558</td> <td>102,240,981.88</td> <td>31.60</td> </tr> </tbody> </table>													ปี	จำนวน (ไร่)	ร้อยละของพื้นที่ป่า	2543	106,319,237.50	33.15	2547	104,744,362.50	32.66	2548	100,625,812.50	31.38	2549	99,157,868.75	30.92	2551	107,241,031.25	33.44	2556	102,119,539.55	31.57	2557	102,285,400.62	31.62	2558	102,240,981.88	31.60
ปี	จำนวน (ไร่)	ร้อยละของพื้นที่ป่า																																					
2543	106,319,237.50	33.15																																					
2547	104,744,362.50	32.66																																					
2548	100,625,812.50	31.38																																					
2549	99,157,868.75	30.92																																					
2551	107,241,031.25	33.44																																					
2556	102,119,539.55	31.57																																					
2557	102,285,400.62	31.62																																					
2558	102,240,981.88	31.60																																					
- พื้นที่ประเทศไทย 517,645.92 ตารางกิโลเมตร หรือ 323,528,699.65 ไร่																																							
แหล่งข้อมูล / วิธีการจัดเก็บข้อมูล:																																							
- ใช้ภาพถ่ายดาวเทียมจาก GISDA (ภาพถ่ายดาวเทียมพื้นที่ป่า ปี 2559 จะทราบผลในเดือนกุมภาพันธ์ 2560)																																							
- จัดสถาบันการศึกษา เป็นที่ปรึกษาในการวิเคราะห์ข้อมูลสภาพพื้นที่ป่าของประเทศไทย พ.ศ. 2559 จากภาพถ่ายดาวเทียมโดยการแปลตีความภาพถ่ายดาวเทียมด้วยสายตา ร่วมกับเทคนิควิธีการทางด้านสารสนเทศภูมิศาสตร์																																							



นโยบายกระทรวง/ ประเด็นยุทธศาสตร์	จุดเน้น/ Positioning	ตัวชี้วัด	น้ำหนัก (ร้อยละ)	เป้าหมาย ปี 2559	ข้อมูลพื้นฐาน (Baseline data)		เกณฑ์การให้คะแนน					ข้อสังเกตของคณะ กรรมการฯ	
					2556	2557	2558	1	2	3	4		5
ผู้รับผิดชอบตัวชี้วัด : 1. นายชลธิศ สุรัสวดี 2. นายธีรยุทธ สมตน 3. นายจงคล้าย วรพงศธร 4. นายอรรถพล เจริญชันษา													
ตำแหน่ง : อธิบดีกรมป่าไม้ ผู้อำนวยการสำนักจัดการที่ดินป่าไม้ ผู้อำนวยการสำนักส่งเสริมการปลูกป่า ผู้อำนวยการสำนักป้องกันรักษาป่าและควบคุมไฟป่า					เบอร์โทรศัพท์ : 0 2561 4292 - 3 ต่อ 5199 0 2561 4292 - 3 ต่อ 5545 0 2561 4292 - 3 ต่อ 5611 0 2561 4292 - 3 ต่อ 5781								
หมายเหตุ :													



1.2 จำนวนพื้นที่ป่าไม้ที่ทวงคืนได้ (ไร่) (ร้อยละ 10)

แบ่งออกเป็น 2 ตัวชี้วัดย่อย ได้แก่

1.2.1 จำนวนพื้นที่ป่าไม้ที่ทวงคืนได้ - ส่งดำเนินคดี (ไร่) (ร้อยละ 5)

นโยบายกระทรวง/ ประเด็นยุทธศาสตร์	จุดเน้น/ Positioning	ตัวชี้วัด	น้ำหนัก (ร้อยละ)	เป้าหมาย ปี 2559	ข้อมูลพื้นฐาน (Baseline data)		เกณฑ์การให้คะแนน					ข้อสังเกตของคณะ กรรมการฯ
					2556	2557	2558	1	2	3	4	
<ul style="list-style-type: none"> สงวน อนุรักษ์ ฟื้นฟู และจัดการ ทรัพยากรธรรมชาติ อย่างบูรณาการที่ ตอบสนองต่อการ พัฒนาและใช้ ประโยชน์อย่าง ยั่งยืนและเป็นธรรม 	<ul style="list-style-type: none"> ป้องกัน แก้ไข การบุกรุกทำลาย ทรัพยากรป่าไม้ และฟื้นฟู ทรัพยากรธรรมชาติ และพัฒนาระบบ จัดการที่ดินทำกิน 	1.2.1 จำนวนพื้นที่ ป่าไม้ที่ทวงคืนได้ - ส่งดำเนินคดี (ไร่)	5	176,802. 85	71,683. 70	109,145. 96	141,442. 29	159,122. 57	176,802. 85	194,483. 13	212,163. 41	กำหนดค่าเป้าหมาย จาก ผลงานปี 2558 ซึ่งเท่ากับ 176,802.85 ไร่ เป็นค่า ระดับ 3 และมีช่วงปรับ คะแนนเท่ากับ 17,680.28 ไร่ (interval +/-ร้อยละ 10 ของค่าระดับ 3)
คำอธิบาย:	จำนวนพื้นที่ป่าไม้ที่ทวงคืนได้ - ส่งดำเนินคดี หมายถึง จำนวนพื้นที่ป่าไม้ที่ทวงคืนได้ในปีงบประมาณ พ.ศ. 2559 ที่หน่วยงานที่รับผิดชอบ หรือ เจ้าหน้าที่ผู้ตรวจยึด ได้นำส่งพนักงานสอบสวนเพื่อดำเนินคดีตามกฎหมาย											
สูตรการคำนวณ :	<input type="checkbox"/> ขั้นตอน (Milestone: M) <input type="checkbox"/> ช่วง: ผลการดำเนินงานยิ่งมามากยิ่งดี (Range: R) <input checked="" type="checkbox"/> ช่วงและเทียบตามบัญญัติไตรยางค์ (R - A) <input type="checkbox"/> ระดับ (Level: L) <input type="checkbox"/> อันดับ: ผลการดำเนินงานน้อยยิ่งดี (Rating: RT) <input type="checkbox"/> อันดับและเทียบตามบัญญัติไตรยางค์ (RT - A) <input type="checkbox"/> Hybrid ใช้สูตร.....											
เงื่อนไข:												



นโยบายกระทรวง/ ประเด็นยุทธศาสตร์	จุดเน้น/ Positioning	ตัวชี้วัด	น้ำหนัก (ร้อยละ)	เป้าหมาย ปี 2559	ข้อมูลพื้นฐาน (Baseline data)		เกณฑ์การให้คะแนน					ข้อสังเกตของคณะ กรรมการฯ	
					2556	2557	2558	1	2	3	4		5
รายละเอียดข้อมูลพื้นฐาน:													
		ปีงบประมาณ พ.ศ.	จำนวนพื้นที่ป่าไม้ที่ทวงคืนได้ - ส่งดำเนินคดี (ไร่)		ปม.	อส.	ทช.	รวม					
		2551	48,320.00	19,766.66	1,136.00	69,222.66							
		2552	35,987.00	22,683.88	590.00	59,260.88							
		2553	33,620.00	19,873.77	486.00	53,979.77							
		2554	48,198.00	16,686.65	308.00	65,192.65							
		2555	43,859.00	29,010.71	246.00	73,115.71							
		2556	53,453.23	17,122.47	1,108.00	71,683.70							
		2557	81,941.59	24,048.96	3,155.41	109,145.96							
		2558	141,065.16	34,144.46	1,593.23	176,802.85							
แหล่งข้อมูล/ วิธีการจัดเก็บข้อมูล:		ผู้รับผิดชอบตัวชี้วัด :		ตำแหน่ง :		เบอร์โทรศัพท์ :							
		1. นายชลธิศ สุรัสวดี		อธิบดีกรมป่าไม้		0 2561 4292 - 3 ต่อ 5199							
		2. นายอรุณพล เจริญชันษา		ผู้อำนวยการสำนักป้องกันรักษาป่าและควบคุมไฟป่า		0 2561 4292 - 3 ต่อ 5781							
หมายเหตุ :													



1.2.2 จำนวนพื้นที่ป่าไม้ที่ทวงคืนได้ - เข้าครอบครอง (ไร่) (ร้อยละ 5)

นโยบายกระทรวง/ ประเด็นยุทธศาสตร์	จุดเน้น/ Positioning	ตัวชี้วัด	น้ำหนัก (ร้อยละ)	เป้าหมาย ปี 2559	ข้อมูลพื้นฐาน (Baseline data)		เกณฑ์การให้คะแนน					ข้อสังเกตของคณะ กรรมการฯ		
					2556	2557	1	2	3	4	5			
<ul style="list-style-type: none"> สงวน อนุรักษ์ พื้นที่ และจัดการ ทรัพยากรธรรมชาติ อย่างบูรณาการที่ ตอบสนองต่อการ พัฒนาและใช้ ประโยชน์อย่าง ยั่งยืนและเป็นธรรม 	<ul style="list-style-type: none"> ป้องกัน แก้ไข การบุกรุกทำลาย ทรัพยากรป่าไม้ และฟื้นฟู ทรัพยากรธรรม ชาติ และพัฒนา ระบบจัดการ ที่ดินทำกิน 	1.2.2 จำนวนพื้นที่ ป่าไม้ที่ทวงคืนได้ - เข้าครอบครอง (ไร่)	5	13,470.72 (ค่าเฉลี่ยของ การทวงคืน โดย ดำเนินการ ตาม ม.21, ม.22 และ ม.25)	-	21,292.40 (ข้อมูลก่อน ปี 58 เนื่องจาก ส่วนราชการ ไม่สามารถ แยกข้อมูล รายปีได้ เนื่องจาก ตัวชี้วัดนี้ กำหนดจาก การเจรจา)	2558	2558	10,776.58	12,123.65	13,470.72 (ค่าเฉลี่ยของ ผลงานปี 58 และผลงาน ก่อนปี 58)	14,817.79	16,164.86	ให้สำนักงาน ก.พ.ร. และ ส่วนราชการหรือ เพื่อกำหนด เกณฑ์การให้คะแนน โดยให้มี ช่วงปรับคะแนน +/- ร้อยละ 10 ของค่าระดับ 3)
<p>คำอธิบาย:</p> <p>พิจารณาจากผลการดำเนินงานของจำนวนพื้นที่ป่าไม้ที่ทวงคืนและเข้าครอบครอง</p> <ol style="list-style-type: none"> จำนวนพื้นที่ป่าไม้ที่ทวงคืนได้ - เข้าครอบครอง หมายถึง จำนวนพื้นที่ป่าไม้ที่หน่วยงานที่รับผิดชอบ หรือ เจ้าหน้าที่ผู้ตรวจยึด ได้แสดงการเข้าครอบครองพื้นที่โดยการดำเนินการตามมาตรา 21 และ มาตรา 22 แห่ง พ.ร.บ. อุทยานแห่งชาติ พ.ศ. 2504 และ/หรือ มาตรา 25 แห่งพระราชบัญญัติป่าสงวนแห่งชาติ พ.ศ.2507 ที่ดำเนินการได้ในปีงบประมาณ พ.ศ. 2559 ตาม มาตรา 21 พ.ร.บ.อุทยานแห่งชาติ พ.ศ.2504 หมายถึง ให้พนักงานเจ้าหน้าที่อำนาจออกคำสั่งให้ผู้กระทำความผิดตามมาตรา 16 ออกจากอุทยานแห่งชาติ หรืองดเว้นการกระทำใดๆ ในเขตอุทยานแห่งชาติ ตาม มาตรา 22 พ.ร.บ.อุทยานแห่งชาติ พ.ศ.2504 หมายถึง ในกรณีที่มีการฝ่าฝืนพระราชบัญญัตินี้ เป็นเหตุให้มีสิ่งปลูกสร้างขึ้นใหม่ หรือมีสิ่งอื่นใดในอุทยานแห่งชาติ ผิดไปจากสภาพเดิม ให้พนักงานเจ้าหน้าที่มีอำนาจสั่งให้ผู้กระทำความผิดทำลายหรือถอนสิ่งนั้นๆ ออกไปให้พ้นอุทยานแห่งชาติ หรือทำให้สิ่งนั้นๆ กลับคืนสู่สภาพเดิม แล้วแต่กรณีถ้าผู้กระทำความผิดไม่ปฏิบัติตาม หรือถ้าไม่รู้ตัวผู้กระทำความผิด หรือเพื่อป้องกัน หรือบรรเทา 														



นโยบายกระทรวง/ ประเด็นยุทธศาสตร์	จุดเน้น/ Positioning	ตัวชี้วัด	น้ำหนัก (ร้อยละ)	เป้าหมาย ปี 2559	ข้อมูลพื้นฐาน (Baseline data)			เกณฑ์การให้คะแนน					ข้อสังเกตของคณะ กรรมการฯ		
					2556	2557	2558	1	2	3	4	5			
รายละเอียดข้อมูลพื้นฐาน:															
ปีงบประมาณ พ.ศ.		พื้นที่ป่าที่เข้าครอบครองได้โดยดำเนินการ ตาม ม.22 และ ม.25 (ไร่)			ปม.		อล.	ทช.		รวม (ไร่)					
ก่อน 2558		19,653.62			1,619.75		19.03		21,292.40						
2558		2,824.40			1,919.13		905.51		5,649.04						
		รวมพื้นที่ป่าที่เข้าครอบครองได้					เฉลี่ย		26,941.44						
		เฉลี่ย							13,470.72						
แหล่งข้อมูล / วิธีการจัดเก็บข้อมูล:															
ผู้รับผิดชอบตัวชี้วัด :		ตำแหน่ง :			เบอร์โทรศัพท์ :										
1. นายชลธิศ สุรัสวดี		อธิบดีกรมป่าไม้			0 2561 4292 - 3 ต่อ 5199										
2. นายอรุณพล เจริญชันษา		ผู้อำนวยการสำนักป้องกันรักษาป่าและควบคุมไฟป่า			0 2561 4292 - 3 ต่อ 5781										
หมายเหตุ:															



1.3 จำนวนป่าไม้ที่มีคุณค่าทางระบบนิเวศ (แห่ง) (ร้อยละ 7)

นโยบายกระทรวง/ ประเด็นยุทธศาสตร์	จุดเน้น/ Positioning	ตัวชี้วัด	น้ำหนัก (ร้อยละ)	เป้าหมาย ปี 2559	ข้อมูลพื้นฐาน (Baseline data)		เกณฑ์การให้คะแนน					ข้อสังเกตของคณะ กรรมการฯ	
					2556	2557	2558	1	2	3	4		5
<ul style="list-style-type: none"> สงวน อนุรักษ์ ฟื้นฟู และจัดการ ทรัพยากรธรรมชาติ ตัวอย่างบูรณาการที่ ตอบสนองต่อการใช้ พัฒนาและใช้ ประโยชน์อย่าง ยั่งยืนและเป็นธรรม 	<ul style="list-style-type: none"> ป้องกัน แก้ไข การบุกรุกทำลาย ทรัพยากรป่าไม้ และฟื้นฟู ทรัพยากรธรรม ชาติ และพัฒนา ระบบจัดการที่ดิน ทำกิน 	ตัวชี้วัด 1.1.3 จำนวนป่าไม้ที่มี คุณค่าทางระบบนิเวศ (แห่ง)	7	X ₅₈	2556	2557	2558	1	2	3	4	5	เกณฑ์การให้คะแนน ให้นับ จากพื้นที่คงค้าง ณ สิ้นปี โดยกำหนดค่าเกณฑ์ระดับ 3 เท่ากับผลงาน พื้นที่คงค้าง ณ สิ้นปี 2558
คำอธิบาย:	<ul style="list-style-type: none"> ป่าไม้ที่มีคุณค่าทางระบบนิเวศให้นับจากพื้นที่คงค้าง ณ สิ้นปีที่มีการประกาศและยืนยัน จำนวนป่าไม้ที่มีคุณค่าทางระบบนิเวศ หมายถึง <ul style="list-style-type: none"> หมวด 1 Biodiversity hotspot หมายถึง พื้นที่ที่มีความหลากหลายทางชีวภาพสูงกว่าจุดอื่นๆ ซึ่งส่วนใหญ่แล้ว จะเป็นป่าฝนเขตร้อน ซึ่งกำหนดขึ้นมาเพื่อจัดความสำคัญในการอนุรักษ์เชิงพื้นที่ ส่วนเกณฑ์หรือเงื่อนไขที่จะจัดเป็น biodiversity hotspot คือ <ol style="list-style-type: none"> ต้องเป็นพื้นที่ที่มีพืชที่มีท่อลำเลียง (vascular plant) และเป็นพืชประจำถิ่น edémic species มากกว่า 1,500 ชนิดขึ้นไป พื้นที่นั้นต้องถูกคุกคามจากการเปลี่ยนแปลงถิ่นที่อยู่อาศัย (habitat change) ไม่น้อยกว่าร้อยละ 70% ของพื้นที่เดิม หมวด 2 Biosphere Reserve หมายถึง <ol style="list-style-type: none"> เป็นพื้นที่ที่อนุรักษ์ สงวนรักษาทรัพยากรพันธุกรรมและชนิดพันธุ์ของสิ่งมีชีวิตที่เป็นพืช สัตว์ และแมลงรวมทั้งจุลินทรีย์ในพื้นที่นั้น รักษา และ อนุรักษ์ระบบนิเวศ สถาปนามิที่ต้นและความหลากหลายทางวัฒนธรรมในพื้นที่ 												



นโยบายกระทรวง/ ประเด็นยุทธศาสตร์	จุดเน้น/ Positioning	ตัวชี้วัด	น้ำหนัก (ร้อยละ)	เป้าหมาย ปี 2559	ข้อมูลพื้นฐาน (Baseline data)	เกณฑ์การให้คะแนน					ข้อสังเกตของคณะ กรรมการฯ	
						1	2	3	4	5		
					2556 2557 2558							
		<p>2. เป็นพื้นที่ที่มีการพัฒนา/ เพื่อส่งเสริมการพัฒนาอย่างยั่งยืนทางเศรษฐกิจ สังคม ประเพณีและวัฒนธรรม</p> <p>3. เป็นพื้นที่ที่สามารถให้การสนับสนุนโครงการสาธิต การฝึกอบรม และให้ความรู้เกี่ยวกับสิ่งแวดล้อม การศึกษา วิจัยและตรวจสอบปัญหาที่เกี่ยวข้องกับการอนุรักษ์และการพัฒนาอย่างยั่งยืนในทุกกระดับ ทั้งระดับท้องถิ่น ระดับชาติและ ระดับนานาชาติ</p> <p>สำหรับในประเทศไทยมีเขตสงวนชีวมณฑลจำนวน 4 แห่ง คือ</p> <ol style="list-style-type: none"> 1. เขตสงวนชีวมณฑลสะแกกราช ตั้งอยู่ตำบลสะแกกราช อำเภอวังน้ำเขียว จังหวัดนครราชสีมา มีระบบนิเวศเป็นป่าดิบแล้งและป่าเต็งรัง มีพื้นที่ 78,08 ตร.กม. หรือ 48,800 ไร่ ได้รับการประกาศจาก UNESCO/MAB ในปี พ.ศ. 2519 2. เขตสงวนชีวมณฑลแม่สลา-ห้วยคอกม้า ประกอบด้วย 2 พื้นที่คอกม้า คือคอกม้าแม่สลาตั้งอยู่ในท้องที่อำเภอแมริมบางสวนและอำเภอสะเมิงบางส่วน ขนาดเนื้อที่ 420 ตร.กม. หรือ 265,500 ไร่และคอกม้าห้วยคอกม้า ตั้งอยู่ในท้องที่อำเภอเมือง ขนาดเนื้อที่ 0.65 ตร.กม. หรือ 406.25 ไร่ระบบนิเวศแบบป่าดิบเขา ป่าสนเขา ป่าเบญจพรรณ และป่าเต็งรัง ได้รับการประกาศจาก UNESCO/MAB ในปี พ.ศ. 2520 3. เขตสงวนชีวมณฑลห้วยทาก ตั้งอยู่ในท้องที่อำเภอหาง จังหวัดลำปาง มีระบบนิเวศแบบป่าเบญจพรรณลึก มีพื้นที่ 294.4 ตร.กม. หรือ 184,000 ไร่ ได้รับการประกาศจาก UNESCO/MAB ในปี พ.ศ. 2520 4. เขตสงวนชีวมณฑลระนอง ตั้งอยู่ในเขตท้องที่ตำบลหาง อำเภอเมือง จังหวัดระนองระบบป่าชายเลน ขนาดเนื้อที่ 303 ตร.กม. หรือ 189,431 ไร่ ได้รับการประกาศจาก UNESCO/MAB ในปี พ.ศ. 2540 <p>หมวด 3. พื้นที่ป่าอนุรักษ์</p> <ol style="list-style-type: none"> 1. อุทยานแห่งชาติ คือ พื้นที่ที่สงวนไว้ เพื่อคุ้มครองรักษาทรัพยากรธรรมชาติ โดยเฉพาะ ป่าไม้และสัตว์ป่า ตลอดจนสัตว์ที่สูญหายและมัจฉารักษ์แก่ผู้พบเห็นให้คงอยู่ในสภาพธรรมชาติเดิมมิให้ถูกไฟทำลายหรือเปลี่ยนแปลงไปและถูกใช้ในทางที่ผิด เพื่อรักษาสมาบัติของธรรมชาติไว้ให้อนุชนรุ่นหลังๆ ได้ชมได้ศึกษา ค้นคว้าธรรมชาตินั้นๆ ต่อไป 										



นโยบายกระทรวง/ ประเด็นยุทธศาสตร์	จุดเน้น/ Positioning	ตัวชี้วัด	น้ำหนัก (ร้อยละ)	เป้าหมาย ปี 2559	ข้อมูลพื้นฐาน (Baseline data)	เกณฑ์การให้คะแนน					ข้อสังเกตของคณะ กรรมการฯ
						1	2	3	4	5	
		ลำดับขั้นตอนการดำเนินงานแห่งชาติ									
		<ol style="list-style-type: none"> 1. สำนักบริหารพื้นที่อนุรักษ์ (สบอ.) รายงานข้อมูลการสำรวจพื้นที่ป่าที่มีสภาพสมบูรณ์หรือมีความโดดเด่นน่าสนใจเบื้องต้น พร้อมทั้งตรวจสอบว่าแนวเขตพื้นที่ดังกล่าวมีการกำหนดไว้เป็นพื้นที่ดำเนินการตามกฎหมายใดหรือไม่ 2. กรมอุทยานแห่งชาติ สัตว์ป่า และพันธุ์พืช (อส.) พิจารณาความเหมาะสมและมีหนังสือขอความเห็นชอบจากหน่วยงานที่ดูแลพื้นที่ดังกล่าว 3. อส. ออกคำสั่งให้เจ้าหน้าที่ประสานงานหน่วยงานที่ดูแลพื้นที่ดังกล่าวประชุมร่วมกับผู้นำชุมชนและราษฎรในพื้นที่ และนำเรื่องแจ้งในที่ประชุมสภา อบต. ที่เกี่ยวข้องแล้วจัดทำรายงาน พร้อมข้อมูลพื้นที่และแผนที่แสดงแนวเขตรายงาน อส. 4. เจ้าหน้าที่จากสำนักฟื้นฟูและพัฒนาพื้นที่อนุรักษ์ อส. ประสานงานกับหัวหน้าอุทยานแห่งชาติเตรียมการสำรวจรังวัดพื้นที่ 5. สบอ. นำเรื่องการจัดตั้งหรือขยายเขตอุทยานแห่งชาติเข้าที่ประชุมคณะกรรมการป้องกันและปราบปรามการทําลายทรัพยากรป่าไม้ประจำจังหวัดแล้วรายงาน อส. 6. อส. นำเรื่องเสนอที่ประชุมคณะกรรมการอุทยานแห่งชาติ 7. อส. จัดทำร่างพระราชกฤษฎีกา (พรฎ.) พร้อมแผนที่แนบท้ายเสนอกระทรวงทรัพยากรธรรมชาติและสิ่งแวดล้อม (ทส.) เพื่อเสนอเรื่องให้คณะรัฐมนตรี (ครม.) พิจารณา 8. ครม. อนุมัติหลักการร่าง พรฎ. 9. สำนักเลขาธิการ ครม. ส่งเรื่องให้สำนักงานคณะกรรมการกฤษฎีกาตรวจพิจารณา 10. สำนักงานคณะกรรมการกฤษฎีกา แจ้งผลการพิจารณาไปยังสำนักเลขาธิการ ครม. 11. สำนักเลขาธิการ ครม. แจ้ง ทส. เพื่อให้แจ้งยืนยันร่าง พรฎ. 12. ทส. แจ้งยืนยันไปที่สำนักเลขาธิการ ครม. 13. นายกรัฐมนตรีนำขึ้นพุดเกล้าฯ เพื่อทรงลงพระปรมาภิไธย 									



นโยบายกระทรวง/ ประเด็นยุทธศาสตร์	จุดเน้น/ Positioning	ตัวชี้วัด	น้ำหนัก (ร้อยละ)	เป้าหมาย ปี 2559	ข้อมูลพื้นฐาน (Baseline data)	เกณฑ์การให้คะแนน					ข้อสังเกตของคณะ กรรมการฯ	
						1	2	3	4	5		
					2556	2557	2558					
		<p>14. ประกาศในราชกิจจานุเบกษา</p> <p>2. เขตห้ามล่าสัตว์ป่า คือ อาณาบริเวณพื้นที่ทางราชการได้กำหนดไว้ให้เป็นที่สัตว์ป่า โดยเฉพาะสัตว์ป่าที่หายากหรือถูกคุกคามได้อยู่อาศัยในพื้นที่นั้นได้อย่างปลอดภัย สามารถดำรงพันธุ์ต่อไปได้ตามธรรมชาติ การจัดตั้งเขตห้ามล่าสัตว์ป่าเป็นมาตรการหนึ่งในการอนุรักษ์สัตว์ป่า ซึ่งโดยอนุกรมวิธานเขตห้ามล่าสัตว์ป่า ดังนี้</p> <ol style="list-style-type: none"> 1. สำนักบริหารพื้นที่อนุรักษ์สำรวจข้อมูลพื้นที่ป่า สัตว์ป่า และที่อยู่อาศัยของสัตว์ป่า เสนอกรมอุทยานแห่งชาติ สัตว์ป่า และพันธุ์พืช โดยสำนักอนุรักษ์สัตว์ป่า เพื่อวิเคราะห์ความเหมาะสมและจำเป็นในการกำหนดเป็นเขตห้ามล่าสัตว์ป่า 2. กำหนดแนวเขตห้ามล่าสัตว์ป่าร่วมกับกับราษฎรผู้มีส่วนได้ส่วนเสีย และนำเรื่องการกำหนดพื้นที่เป็นเขตห้ามล่าสัตว์ป่าเข้าที่องค์การปกครองส่วนท้องถิ่น เช่น องค์การบริหารส่วนตำบล หรือเทศบาลที่เกี่ยวข้องเพื่อรับฟังความเห็น 3. สำนักบริหารพื้นที่อนุรักษ์ นำเรื่องรายงานที่ประชุมคณะอนุกรรมการป้องกันและปราบปรามการบุกรุกทำลายทรัพยากรป่าไม้ประจำจังหวัด (ศปทส.) เพื่อทราบและรับฟังความคิดเห็น 4. กรมอุทยานแห่งชาติ สัตว์ป่า และพันธุ์พืช แจ้งหน่วยงานที่เกี่ยวข้อง เพื่อพิจารณากรณีพื้นที่ที่อยู่ในความรับผิดชอบ อยู่ใน การควบคุมดูแลของส่วนราชการอื่น 5. กรมอุทยานแห่งชาติ สัตว์ป่า และพันธุ์พืช นำเรื่องเสนอคณะกรรมการสงวนและคุ้มครองสัตว์ป่าแห่งชาติ เพื่อขอความเห็นชอบ 6. สำนักอนุรักษ์สัตว์ป่าจัดทำร่างประกาศกำหนดพื้นที่เป็นเขตห้ามล่าสัตว์ป่า พร้อมด้วยแผนที่แสดงขอบเขต และบัญชีรายชื่อสัตว์ป่า เสนอตามสายงานเพื่อให้รัฐมนตรีว่าการกระทรวงทรัพยากรธรรมชาติและสิ่งแวดล้อมเพื่อพิจารณา 7. เสนอประกาศกระทรวงฯ ที่รัฐมนตรีฯ ลงนามแล้ว เพื่อลงนามในราชกิจจานุเบกษา โดยสำนักอนุรักษ์สัตว์ป่าเป็นผู้ดำเนินการตามขั้นตอนของสำนักนายกรัฐมนตรีเกี่ยวกับการลงประกาศในราชกิจจานุเบกษา 										



นโยบายกระทรวง/ ประเด็นยุทธศาสตร์	จุดเน้น/ Positioning	ตัวชี้วัด	น้ำหนัก (ร้อยละ)	เป้าหมาย ปี 2559	ข้อมูลพื้นฐาน (Baseline data)	เกณฑ์การให้คะแนน					ข้อสังเกตของคณะ กรรมการฯ	
						1	2	3	4	5		
		3. เขตการศึกษาพันธุ์สัตว์ป่า พื้นที่ที่กำหนดขึ้นเพื่อให้เป็นที่อยู่อาศัยของสัตว์ป่าโดยตลอดถ้าย เพื่อว่าสัตว์ป่าในพื้นที่ดังกล่าวจะได้มีโอกาสสืบพันธุ์และขยายพันธุ์ตามธรรมชาติได้มากขึ้น ทำให้สัตว์ป่าบางส่วนได้มีโอกาสกระจายจำนวนออกไปในท้องที่แหล่งอื่นๆ ที่อยู่ใกล้เคียงกับเขตรักษาพันธุ์สัตว์ป่า ขึ้นตอนการดำเนินงานการประมงหรือขยายเขตรักษาพันธุ์สัตว์ป่า			2556 2557 2558							
		1. สำนักบริหารพื้นที่อนุรักษ์สำรวจข้อมูลพื้นที่ป่า สัตว์ป่า และที่อยู่อาศัยของสัตว์ป่า เสนอกรมอุทยานแห่งชาติ สัตว์ป่า และพันธุ์พืช โดยสำนักอนุรักษ์สัตว์ป่า เพื่อวิเคราะห์ความเหมาะสมและจำเป็นในการกำหนดเป็นเขตรักษาพันธุ์สัตว์ป่า										
		2. กำหนดแนวเขตรักษาพันธุ์สัตว์ป่า ร่วมกับกับราษฎรผู้มีส่วนได้ส่วนเสีย และนำเรื่องการกำหนดพื้นที่เป็นเขตห้ามล่าสัตว์ป่าเข้าที่องค์การปกครองส่วนท้องถิ่น เช่น องค์การบริหารส่วนตำบล หรือเทศบาลที่เกี่ยวข้องเพื่อรับฟังความเห็น										
		3. สำนักบริหารพื้นที่อนุรักษ์ นำเรื่องเสนอที่ประชุมคณะกรรมการป้องกันและปราบปรามการบุกรุกทำลายทรัพยากรป่าไม้ประจำจังหวัด และที่ประชุมหัวหน้าส่วนราชการประจำจังหวัดท้องที่ เพื่อทราบและรับฟังความคิดเห็น										
		4. กรมอุทยานแห่งชาติ สัตว์ป่า และพันธุ์พืช แจ้งหน่วยงานที่เกี่ยวข้องเพื่อพิจารณาให้ความเห็นกรณีพื้นที่ที่มีความรับผิดชอบ อยู่ใน การควบคุมดูแลของส่วนราชการอื่น										
		5. กรมอุทยานแห่งชาติ สัตว์ป่า และพันธุ์พืช แจ้งหน่วยงานที่เกี่ยวข้องตรวจสอบแนวเขตเพื่อป้องกันปัญหาพื้นที่ทับซ้อนและปัญหาราษฎรในพื้นที่										
		6. สำนักอนุรักษ์สัตว์ป่า จัดทำร่างพระกฤษฎีกาและแผนที่ท้ายพระกฤษฎีกา										
		7. กรมอุทยานแห่งชาติ สัตว์ป่า และพันธุ์พืช โดยสำนักอนุรักษ์สัตว์ป่า นำเรื่องเข้าที่ประชุมคณะกรรมการสงวนและคุ้มครองสัตว์ป่าแห่งชาติ เพื่อขอความเห็นชอบ										
		8. กระทรวงทรัพยากรธรรมชาติและสิ่งแวดล้อม เสนอร่างพระกฤษฎีกา ให้สำนักเลขาธิการคณะรัฐมนตรีพิจารณาเข้าที่ประชุม ครม.										
		9. คณะรัฐมนตรี พิจารณาให้ความเห็นชอบและสั่งให้สำนักงานคณะกรรมการกฤษฎีกาตรวจพิจารณา										



นโยบายกระทรวง/ ประเด็นยุทธศาสตร์	จุดเน้น/ Positioning	ตัวชี้วัด	น้ำหนัก (ร้อยละ)	เป้าหมาย ปี 2559	ข้อมูลพื้นฐาน (Baseline data)		เกณฑ์การให้คะแนน					ข้อสังเกตของคณะ กรรมการฯ		
					2556	2557	2558	1	2	3	4		5	
						2556	2557	2558	1	2	3	4	5	
<p>หมวด 4 พื้นที่ป่าชายเลนอนุรักษ์ คือ พื้นที่ป่าชายเลนบริเวณหนึ่งบริเวณใด ที่กำหนดเพื่อประโยชน์ในการสงวน การอนุรักษ์ และการฟื้นฟูให้คงสภาพธรรมชาติและมีสภาพแวดล้อมและระบบนิเวศที่มีความสมบูรณ์ โดยต้องเป็นพื้นที่ที่มีได้ อยู่ในเขตอุทยานแห่งชาติ หรือเขตรักษาพันธุ์สัตว์ป่าหรือเขตห้ามล่าสัตว์ป่า หรือมีอยู่ในกรรมสิทธิ์หรือสิทธิครอบครอง ตามประมวลกฎหมายที่ดินของบุคคลใดซึ่งมิใช่หน่วยงานของรัฐ โดยมีขั้นตอนในการดำเนินการประเภทนี้ ดังนี้</p> <ol style="list-style-type: none"> 1. ทำแผนที่การใช้ประโยชน์ที่ดิน 2. ประชุมคณะกรรมการวิชาการ 3. สำรวจ (กายภาพชีวภาพ/เศรษฐกิจสังคม) 4. วิเคราะห์แผนที่เขตการจัดการ/ร่างมาตรการ 5. จัดเวทีรับฟังความคิดเห็น (ระดับพื้นที่)/กิจกรรม 6. ปรับแก้แผนที่เขตการจัดการ/ร่างมาตรการ 7. จัดเวทีรับฟังความคิดเห็น (ระดับจังหวัด)/กิจกรรม 8. ปรับแก้แผนที่ ร่างมาตรการ/จัดทำคู่มือ 9. เสนอ/ร่างแผนที่และมาตรการต่อคณะกรรมการทรัพยากรทางทะเล และชายฝั่งจังหวัด 10. เสนอร่างกฎกระทรวงต่อคณะกรรมการนโยบาย และแผนการบริหารจัดการทรัพยากรทางทะเลและชายฝั่งแห่งชาติ 11. กระบวนการการออกกฎกระทรวง <p>หมวด 5 พื้นที่คุ้มครองทรัพยากรทางทะเลและชายฝั่ง หรือ Marine and Coastal Resources Protected Area หมายถึง เขต หรือ พื้นที่ในทะเลและชายฝั่งที่มีทรัพยากรทางทะเลและชายฝั่งที่สำคัญ (ตามมาตรา 3) ได้รับการคุ้มครองเพื่อประโยชน์ในการสงวน การอนุรักษ์ และการฟื้นฟูทรัพยากรทางทะเลและชายฝั่ง ให้คงสภาพธรรมชาติและมีสภาพแวดล้อมและระบบนิเวศที่มีความสมบูรณ์ ตามพระราชบัญญัติส่งเสริมการบริหารจัดการทางทะเลและชายฝั่ง</p>														



นโยบายกระทรวง/ ประเด็นยุทธศาสตร์	จุดเน้น/ Positioning	ตัวชี้วัด	น้ำหนัก (ร้อยละ)	เป้าหมาย ปี 2559	ข้อมูลพื้นฐาน (Baseline data)	เกณฑ์การให้คะแนน					ข้อสังเกตของคณะ กรรมการฯ
						1	2	3	4	5	
ทรัพยากรทางทะเลและชายฝั่ง พ.ศ. 2558											
โดยมีขั้นตอนการบรรเทาผลกระทบที่คุ้มครองทรัพยากรทางทะเลและชายฝั่ง ดังนี้											
<ol style="list-style-type: none">ศึกษาและวิเคราะห์เพื่อคัดเลือกพื้นที่ที่มีศักยภาพที่จะกำหนดเป็นพื้นที่กำหนดขอบเขตพื้นที่สำรวจ รั้ววัดและเตรียมจัดทำแผนที่จัดทำมาตรการคุ้มครอง/อนุรักษ์/ใช้ประโยชน์การจัดประชุม/สัมมนาปรับปรุงความคิดเห็นกลุ่มเป้าหมายผู้มีส่วนได้ส่วนเสียและภาคส่วนที่เกี่ยวข้องเสนอคณะกรรมการที่เกี่ยวข้องเพื่อพิจารณาเห็นชอบการกำหนดพื้นที่เสนอประกาศ/กฎกระทรวง ที่รัฐมนตรีลงนามแล้ว เพื่อลงนามในราชกิจจานุเบกษา โดยกรมทรัพยากรทางทะเลและชายฝั่ง เป็นผู้ดำเนินการ ตามขั้นตอนของสำนักนายกรัฐมนตรีเกี่ยวกับการลงประกาศในราชกิจจานุเบกษา											
สูตรการคำนวณ :											
<input type="checkbox"/> ขั้นตอน (Milestone: M) <input type="checkbox"/> ช่วง: ผลการดำเนินงานยิ่งมามากยิ่งดี (Range: R) <input checked="" type="checkbox"/> ช่วงและเทียบตามบัญญัติไตรยางค์ (R - A) <input type="checkbox"/> ระดับ (Level: L) <input type="checkbox"/> อันดับ: ผลการดำเนินงานยิ่งน้อยยิ่งดี (Rating: RT) <input type="checkbox"/> อันดับและเทียบตามบัญญัติไตรยางค์ (RT - A) <input type="checkbox"/> Hybrid, ใช้สูตร.....											
เงื่อนไข:											
<ol style="list-style-type: none">กรณีที่ระหว่างปี มีการอนุญาตให้ส่วนราชการนำพื้นที่ไปใช้ประโยชน์ในโครงการของรัฐ ให้นำพื้นที่ดังกล่าวมาบวกกลับในการคำนวณ ผลงาน ณ สิ้นปี ยกเว้นกรณีขององค์การปกครองส่วนท้องถิ่นการประกาศพื้นที่ที่วัดจากการประกาศจากองค์การต่างประเทศ เช่น UNESCO และสามารถวัดจากการประกาศของส่วนราชการเองได้ อาทิเช่น การประกาศพื้นที่คุ้มครอง/พื้นที่อนุรักษ์ เป็นต้น ทั้งนี้จะต้องมีการอธิบายวิธีการในการดำเนินการเพิ่มเติมที่ป่าไม้ที่มีคุณค่าทางระบบนิเวศด้วย											



นโยบายกระทรวง/ ประเด็นยุทธศาสตร์	จุดเน้น/ Positioning	ตัวชี้วัด	น้ำหนัก (ร้อยละ)	เป้าหมาย ปี 2559	ข้อมูลพื้นฐาน (Baseline data)		เกณฑ์การให้คะแนน					ข้อสังเกตของคณะ กรรมการฯ
					2556	2557	2558	1	2	3	4	
รายละเอียดข้อมูลพื้นฐาน :												
- ข้อมูลสถิติพื้นที่ป่าไม้ที่มีคุณค่าทางระบบนิเวศ ณ วันที่ 30 กันยายน 2558												
		ปี	ชื่อ		จำนวนป่าไม้ (ไร่) (ไม่มีข้อมูล)	จำนวนป่าไม้ (ไร่) (ไม่มีข้อมูล)	จำนวนป่าไม้ (ไร่) (ไม่มีข้อมูล)	จำนวนป่าไม้ (ไร่) (ไม่มีข้อมูล)	จำนวนป่าไม้ (ไร่) (ไม่มีข้อมูล)	จำนวนป่าไม้ (ไร่) (ไม่มีข้อมูล)	จำนวนป่าไม้ (ไร่) (ไม่มีข้อมูล)	ผู้รับผิดชอบ
		2556 - 2558	1. Biodiversity Hotspot									สผ.
			2. Biosphere Reserve		687,731	48,800	4					อส./บม./ทพ./กระทรวงวิทยาศาสตร์ฯ
			- เขตสงวนชีวมณฑลสะแกกราช									กระทรวงวิทยาศาสตร์ฯ
			- เขตสงวนชีวมณฑลแม่สลา-ห้วยคอกม้า		265,500							อส.
			- เขตสงวนชีวมณฑลห้วยทาก		184,000							บม. อส.
			- เขตสงวนชีวมณฑลตรนอง		189,431							ทช.
			3. พื้นที่ป่าอนุรักษ์		63,859,959.39	252	252					อส.
			- อุทยานแห่งชาติ		38,856,788.55	127	127					อส.
			- เขตห้ามล่าสัตว์ป่า		1,878,156.73	67	67					อส.
			- เขตรักษาพันธุ์สัตว์ป่า		23,125,014.11	58	58					อส.
			4. พื้นที่ป่าชายเลนอนุรักษ์		-	-	-					ทช.
			5. พื้นที่คุ้มครองทรัพยากรทางทะเลและชายฝั่ง		-	-	-					ทช.
			รวม		64,547,690.39	256	256					



นโยบายกระทรวง/ ประเด็นยุทธศาสตร์	จุดเน้น/ Positioning	ตัวชี้วัด	น้ำหนัก (ร้อยละ)	เป้าหมาย ปี 2559	ข้อมูลพื้นฐาน (Baseline data)		เกณฑ์การให้คะแนน					ข้อสังเกตของคณะ กรรมการฯ		
					2556	2557	2558	1	2	3	4		5	
แหล่งข้อมูล / วิธีการจัดเก็บข้อมูล:														
		ผู้รับผิดชอบตัวชี้วัด :			ตำแหน่ง :								เบอร์โทรศัพท์ :	
		1. นายชลธิศ สุรัสวดี			อธิบดีกรมป่าไม้								0 2561 4292 - 3 ต่อ 5199	
		2. นายอรุณพล เจริญชันษา			ผู้อำนวยการสำนักป้องกันรักษาป่าและควบคุมไฟป่า								0 2561 4292 - 3 ต่อ 5781	
		3. นายสุชาติ กัลยาวงศา			ผู้อำนวยการสำนักวิจัยและพัฒนาการป่าไม้								0 2561 4292 - 3 ต่อ 5482	
		4. นายวิฑูรย์พันธ์ จุรินทร์			ผู้อำนวยการสำนักโครงการพระราชดำริและกิจการพิเศษ								0 2561 4292 - 3 ต่อ 5103	
		5. นายจงคล้าย วรพงศธร			ผู้อำนวยการสำนักส่งเสริมการปลูกป่า								0 2561 4292 - 3 ต่อ 5611	
หมายเหตุ:														



1.4 จำนวนการจัดหาที่ดินทำกินให้ผู้ใช้ไร่ทำกิน (ไร่) (ร้อยละ 15) แบ่งออกเป็นออกเป็น 2 ตัวชี้วัดย่อย ได้แก่

1.4.1 พื้นที่ป่าสงวนแห่งชาติ (ร้อยละ 10)

นโยบายกระทรวง/ ประเด็นยุทธศาสตร์	จุดเน้น/ Positioning	ตัวชี้วัด	น้ำหนัก (ร้อยละ)	เป้าหมาย ปี 2559	ข้อมูลพื้นฐาน (Baseline data)			เกณฑ์การให้คะแนน					ข้อสังเกตของคณะ กรรมการฯ
					2556	2557	2558	1	2	3	4	5	
• สงวน อนุรักษ์ ฟื้นฟู และจัดการ ทรัพยากรธรรมชาติ อย่างบูรณาการ ที่ตอบสนองต่อ การพัฒนาและ ใช้ประโยชน์ อย่างยั่งยืนและ เป็นธรรม	• ป้องกัน แก้ไข การบุกรุกทำลาย ทรัพยากรป่าไม้ และฟื้นฟู ทรัพยากรธรรม ชาติ และพัฒนา ระบบจัดการที่ดิน ทำกิน	1.4.1 พื้นที่ป่าสงวน แห่งชาติ	10		-	-	2558	74,434 (-20%)	79,086 (-15%)	83,738 (-10%)	88,390 (-5%)	93,042 (เป้าหมาย ปี 59)	กำหนดค่าเกณฑ์ระดับ 5 ตามเป้าหมายของแผนงานปี 2559 และ Interval -5% ของค่าระดับ 5 (เป้าหมายปี 59) หรือคิดเป็น 4,652 ไร่
คำอธิบาย:	<p>1. จำนวนการจัดหาที่ดินทำกินให้ผู้ใช้ไร่ทำกิน (ไร่) หมายถึง การพิจารณาผลของจำนวนการจัดหาที่ดินทำกินให้ผู้ใช้ไร่ทำกินในพื้นที่เป้าหมายที่ดำเนินการ ปี 2559 จำนวน 2 พื้นที่ คือ พื้นที่ป่าสงวนแห่งชาติ และพื้นที่ป่าไม้ถาวร</p> <p>2. พื้นที่ป่าสงวนแห่งชาติ หมายถึง พื้นที่ป่าสงวนแห่งชาติ ที่เป็นเป้าหมายปฏิบัติงานประจำปีงบประมาณ พ.ศ. 2559 โดยทำการสำรวจและตรวจสอบ ข้อมูลแปลงที่ดินของราษฎร ในพื้นที่ป่าสงวนแห่งชาติ ทำการตรวจสอบ ทบทวนข้อมูลให้ถูกต้อง ครบถ้วน ตามบัญชีรายชื่อ และผังแปลงที่ดิน ตามโครงการ จัดการทรัพยากรที่ดินและป่าไม้ ในบริเวณพื้นที่ดำเนินการ เพื่อให้ได้ข้อมูลพร้อมรับการจัดการที่ดินภายใต้การดำเนินงานของกรมการจัดที่ดินต่อไป</p> <p>3. พื้นที่เป้าหมายดำเนินการ ปี 2559 หมายถึง พื้นที่เป้าหมายของคณะกรรมการนโยบายที่ดินแห่งชาติ (คทช.) ในการดำเนินการจัดหาที่ดินทำกินให้ผู้ใช้ไร่ ที่ทำกินในพื้นที่ป่าสงวนแห่งชาติ จำนวน 27 พื้นที่ 27 จังหวัด รวม 93,042 ไร่</p>												

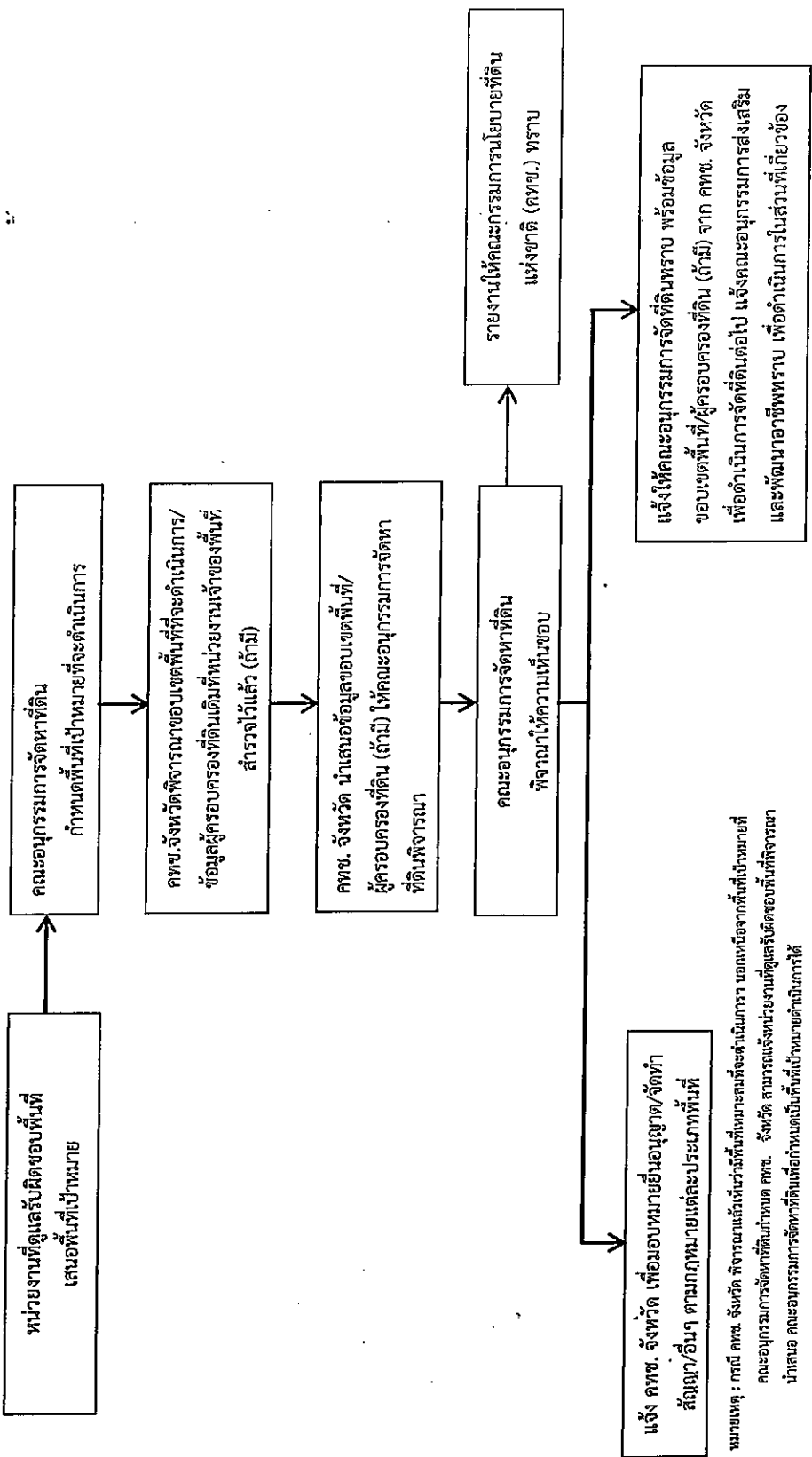


นโยบายกระทรวง/ ประเด็นยุทธศาสตร์	จุดเน้น/ Positioning	ตัวชี้วัด	น้ำหนัก (ร้อยละ)	เป้าหมาย ปี 2559	ข้อมูลพื้นฐาน (Baseline data)	เกณฑ์การให้คะแนน	ข้อสังเกตของคณะ กรรมการฯ
สูตรการคำนวณ :		<input type="checkbox"/> ขั้นตอน (Milestone: M) <input type="checkbox"/> ช่วง: ผลการดำเนินงานมากยิ่งขึ้น (Range: R) <input type="checkbox"/> ระดับ (Level: L) <input type="checkbox"/> อันดับ: ผลการดำเนินงานน้อยยิ่งดี (Rating: RT) <input type="checkbox"/> อันดับและเทียบตามบัญญัติไตรยางค์ (R - A) <input type="checkbox"/> Hybrid ใช้สูตร.....	1	2	2556 2557 2558	1 2 3 4 5	
เงื่อนไข:		พื้นที่ป่าสงวนแห่งชาติ : พิจารณาจากรายงานการประชุมของอนุกรรมการจัดหาที่ดิน พิจารณาเห็นชอบจัดหาที่ดิน จำนวนพื้นที่ (ไร่) ภายใน 30 กันยายน 2559 เพื่อส่งมอบให้อนุกรรมการจัดหาที่ดินเพื่อดำเนินงานต่อไป					
รายละเอียดข้อมูลพื้นฐาน :		1. คณะกรรมการนโยบายที่ดินแห่งชาติ (คทช.) ซึ่งมีนายกรัฐมนตรีเป็นประธาน และเลขาธิการสำนักงานนโยบายและแผนทรัพยากรธรรมชาติและสิ่งแวดล้อม เป็นกรรมการและเลขานุการการจัดหาที่ดินโดยใช้กลไกของอนุกรรมการฯ 4 ชุด					
คณะอนุกรรมการ	ประธาน	กรรมการและเลขานุการ	แนวทางการดำเนินงาน	: จัดหาที่ดินที่จะจัดให้แก่ผู้ยากไร้ที่ไม่มีที่ดินทำกิน พร้อมด้วยการ ตรวจสอบรายชื่อผู้ครอบครอง			
1) คณะอนุกรรมการจัดหาที่ดิน	ร.ม.ว.ทส.	อธิบดีกรมป่าไม้	อธิบดีกรมที่ดิน	1. กำหนดหลักเกณฑ์และคุณสมบัติของผู้ที่จะได้รับการจัดที่ดิน 2. จัดที่ดินให้แก่ผู้ยากไร้ที่ไม่มีที่ดินทำกินในรูปสหกรณ์ ชุมชนหรือ รูปแบบอื่นที่เหมาะสม โดยมีให้กรรมสิทธิ์ แต่อนุญาตให้เช่าทำ ประโยชน์หรืออยู่อาศัยทำกิน ตามกฎหมายของประเภทที่ดิน			
2) คณะอนุกรรมการจัดหาที่ดิน	ร.ม.ว.มท.	อธิบดีกรมส่งเสริมสหกรณ์	อธิบดีกรมส่งเสริมสหกรณ์	1. จัดตั้งกลไกการบริหารจัดการที่ดินรวมทั้งส่งเสริม สนับสนุนให้ สหกรณ์/ชุมชนเกิดความเข้มแข็งและพึ่งตนเองได้ ตามแนวพระราชดำริ			
3) คณะอนุกรรมการส่งเสริมและ พัฒนาอาชีพ	ร.ม.ว.กษ.	อธิบดีกรมส่งเสริมสหกรณ์	- หัวหน้าสำนักงาน จังหวัด	เป็นกลไกขับเคลื่อนระดับจังหวัด			
4) คณะอนุกรรมการนโยบาย ที่ดินจังหวัด	ผู้ว่าราชการ จังหวัด	จังหวัด	จังหวัด	อำนาจหน้าที่ ตรวจสอบ จัดทำข้อมูลที่ดิน และแผนที่ขอบเขตที่ดิน			



นโยบายกระทรวง/ ประเด็นยุทธศาสตร์	จุดเน้น/ Positioning	ตัวชี้วัด	น้ำหนัก (ร้อยละ)	เป้าหมาย ปี 2559	ข้อมูลพื้นฐาน (Baseline data)		เกณฑ์การให้คะแนน					ข้อสังเกตของคณะ กรรมการฯ	
					2556	2557	2558	2559	1	2	3		4
						-	ทสจ.	จัดทำบัญชี รายชื่อผู้ครอบครอง รายชื่อผู้ยากไร้ ตรวจสอบ หลักเกณฑ์ในการจัดที่ดิน การส่งเสริมและพัฒนาอาชีพ การพัฒนา ระบบสาธารณสุขภูมิภาค					
						-	เจ้าพนักงานที่ดิน จังหวัด						
						-	สทกรณจังหวัด						
<p>2. พื้นที่เป้าหมายที่ดำเนินการ ปี 2559 : การจัดที่ดินทำกินของคณะกรรมการนโยบายที่ดินแห่งชาติ (คทช.) ปี พ.ศ. 2559</p>													
				พื้นที่	ไร่			ผู้รับผิดชอบ					
1. ป่าสงวนฯ 27 พื้นที่ 27 จังหวัด					93,042			กรมป่าไม้					
2. ป่าไม้ถาวร 12 พื้นที่ 10 จังหวัด					118,402			กรมป่าไม้สำรวจพื้นที่ และจะต้องเสนอ ครม. เห็นชอบ					
3. ส.ป.ก. 2 พื้นที่ 2 จังหวัด					2,359			สำนักงานการปฏิรูปที่ดินเพื่อเกษตรกรรม					
4. ที่ราชพัสดุ 2 พื้นที่ 2 จังหวัด					6,819			กรมธนารักษ์					
5. ที่สาธารณประโยชน์ 4 พื้นที่ 4 จังหวัด					526			กรมที่ดิน					
รวม (1+2)					221,148			ทุกส่วนราชการที่เกี่ยวข้อง					
					211,444			เฉพาะกระทรวงทรัพยากรฯ					



นโยบายกระทรวง/ ประเด็นยุทธศาสตร์	จุดเน้น/ Positioning	ตัวชี้วัด	น้ำหนัก (ร้อยละ)	เป้าหมาย (ร้อยละ) ปี 2559	ข้อมูลพื้นฐาน (Baseline data)		เกณฑ์การใช้คะแนน					ข้อสังเกตของคณะ กรรมการฯ
					2556	2557	2558	1	2	3	4	
<p>3. ขั้นตอนการดำเนินงานของอนุจัดหาที่ดิน</p> 												
<p>หมายเหตุ : กรณี คพช. จังหวัด พิจารณาแล้วเห็นว่าพื้นที่เหมาะสมที่จะดำเนินการ นอกเหนือจากที่เข้ามายัง คณะอนุกรรมการจัดหาที่ดินกำหนด คพช. จังหวัด สามารถแจ้งหน่วยงานที่ดูแลรับผิดชอบพื้นที่พิจารณา นำเสนอ คณะอนุกรรมการจัดหาที่ดินเพื่อกำหนดเป็นพื้นที่เป้าหมายดำเนินการได้</p> <p>ที่มา : กระทรวงทรัพยากรธรรมชาติและสิ่งแวดล้อม ผ่านความเห็นชอบของคณะกรรมการจัดหาที่ดินแล้ว เมื่อ 2 พ.ย. 58</p>												



นโยบายกระทรวง/ ประเด็นยุทธศาสตร์	จุดเน้น/ Positioning	ตัวชี้วัด	น้ำหนัก (ร้อยละ)	เป้าหมาย ปี 2559	ข้อมูลพื้นฐาน (Baseline data)		เกณฑ์การให้คะแนน					ข้อสังเกตของคณะ กรรมการฯ																		
					2556	2557	2558	1	2	3	4		5																	
<p>4. เป้าหมายในการดำเนินการ คือ จำนวนการจัดหาที่ดินทำกินให้ผู้ไร้ที่ดิน (ไร่) ตามพื้นที่เป้าหมายที่ดำเนินการ ปี 2559 ให้พิจารณาผลของจำนวนการจัดหาที่ดินทำกินให้ผู้ไร้ที่ดินในพื้นที่ ซึ่งมาจากการเจรจา จำนวน 2 พื้นที่ คือ พื้นที่ป่าสงวนแห่งชาติ และป่าไม้ถาวร</p> <p>เกณฑ์การให้คะแนน</p> <table border="1" style="margin-left: 20px;"> <tr> <td>1</td> <td>2</td> <td>3</td> <td>4</td> <td>5</td> </tr> <tr> <td>169,156</td> <td>179,728</td> <td>190,300</td> <td>200,872</td> <td>211,444</td> </tr> </table> <p>Interval +/- 5% ของค่าระดับ 5 หรือ 10,572 (ไร่)</p>													1	2	3	4	5	169,156	179,728	190,300	200,872	211,444								
1	2	3	4	5																										
169,156	179,728	190,300	200,872	211,444																										
<p>แหล่งข้อมูล / วิธีการจัดเก็บข้อมูล:</p> <table border="1" style="margin-left: 20px;"> <tr> <td colspan="2">ผู้รับผิดชอบตัวชี้วัด :</td> <td colspan="2">ตำแหน่ง :</td> <td colspan="2">เบอร์โทรศัพท์ :</td> </tr> <tr> <td colspan="2">1. นายชลธิศ สุรัสวดี</td> <td colspan="2">อธิบดีกรมป่าไม้</td> <td colspan="2">0 2561 4292 - 3 ต่อ 5199</td> </tr> <tr> <td colspan="2">2. นายธีรยุทธ สมตน</td> <td colspan="2">ผู้อำนวยการสำนักจัดการที่ดินป่าไม้</td> <td colspan="2">0 2561 4292 - 3 ต่อ 5545</td> </tr> </table>													ผู้รับผิดชอบตัวชี้วัด :		ตำแหน่ง :		เบอร์โทรศัพท์ :		1. นายชลธิศ สุรัสวดี		อธิบดีกรมป่าไม้		0 2561 4292 - 3 ต่อ 5199		2. นายธีรยุทธ สมตน		ผู้อำนวยการสำนักจัดการที่ดินป่าไม้		0 2561 4292 - 3 ต่อ 5545	
ผู้รับผิดชอบตัวชี้วัด :		ตำแหน่ง :		เบอร์โทรศัพท์ :																										
1. นายชลธิศ สุรัสวดี		อธิบดีกรมป่าไม้		0 2561 4292 - 3 ต่อ 5199																										
2. นายธีรยุทธ สมตน		ผู้อำนวยการสำนักจัดการที่ดินป่าไม้		0 2561 4292 - 3 ต่อ 5545																										
<p>หมายเหตุ:</p>																														



1.4.2 พื้นที่ป่าไม้ถาวร (ร้อยละ 5)

นโยบายกระทรวง/ ประเด็นยุทธศาสตร์	จุดเน้น/ Positioning	ตัวชี้วัด	น้ำหนัก (ร้อยละ)	เป้าหมาย ปี 2559	ข้อมูลพื้นฐาน (Baseline data)		เกณฑ์การให้คะแนน					ข้อสังเกตของคณะ กรรมการฯ
					2556	2557	2558	1	2	3	4	
<ul style="list-style-type: none"> • สงวนอนุรักษ์พื้นที่ฟู และจัดการทรัพยากรธรรมชาติอย่างบูรณาการที่ตอบสนองต่อการพัฒนาและใช้ประโยชน์อย่างยั่งยืนและเป็นธรรม 	<ul style="list-style-type: none"> • ป้องกัน แก้ไขการบุกรุกทำลายทรัพยากรป่าไม้และฟื้นฟูทรัพยากรธรรมชาติ และพัฒนากระบวนการจัดการที่ดินทำกิน 	1.4.2 พื้นที่ป่าไม้ถาวร	5		-	-	94,722 (-20%)	100,642 (-15%)	106,562 (-10%)	112,482 (-5%)	118,402 (เป้าหมายปี 59)	กำหนดค่าเกณฑ์ระดับ 5 ตามเป้าหมายของแผนงานปี 2559 และ Interval -5% ของค่าระดับ 5 หรือคิดเป็น 5,920 ไร่
คำอธิบาย:	<p>1. จำนวนการจัดที่ดินทำกินให้ผู้ไร้ที่ทำกิน (ไร้) หมายถึง การพิจารณาผลของจำนวนการจัดที่ดินทำกินให้ผู้ไร้ที่ทำกินในพื้นที่เป้าหมายที่ดำเนินการปี 2559 จำนวน 2 พื้นที่ คือ พื้นที่ป่าสงวน และพื้นที่ป่าไม้ถาวร</p> <p>2. พื้นที่ป่าไม้ถาวร หมายถึง พื้นที่ที่กำหนดให้รักษาไว้เป็นป่าไม้ตามมติคณะรัฐมนตรีเมื่อวันที่ 14 พฤศจิกายน 2504 หลังจากนั้นมีการสำรวจและพิจารณาตามขั้นตอนของการจำแนกประเภทที่ดิน โดยใช้ข้อมูลที่ดิน ชนิดดิน ความเหมาะสมของดิน การถือครองที่ดิน การใช้ประโยชน์ในพื้นที่ที่ถูกจำแนกไว้ประกอบการพิจารณาว่ามีพื้นที่ส่วนใดที่จะรักษาไว้เป็นป่าไม้ถาวรของชาติ หรือส่วนใดจะจำแนกเป็นที่จัดสรร เสนอคณะรัฐมนตรีเห็นชอบต่อไป และในส่วนที่มีมติให้รักษาไว้เป็นป่าไม้ถาวร พื้นที่ดังกล่าวจะถูกส่งมอบให้กรมป่าไม้เพื่อดำเนินการตามระเบียบและกฎหมายที่เกี่ยวข้องต่อไป พื้นที่ป่าไม้ถาวรที่ดำเนินการนี้ เป็นพื้นที่ตามโครงการสำรวจการถือครองเพื่อการจัดการที่ดินในพื้นที่ป่าไม้ถาวรที่ได้รับงบประมาณในปี พ.ศ.2559 โดยมีผลการดำเนินการสำรวจ - ตรวจสอบขอบเขตพื้นที่ป่าไม้ถาวร ดังนี้</p> <p>2.1 สำรวจ - ตรวจสอบสภาพป่าและการใช้ที่ดินในพื้นที่ป่าไม้ถาวรเพื่อให้ได้ข้อมูลจำนวนเนื้อที่ทั้งหมดของสภาพป่าที่เหลืออยู่ และจำนวนเนื้อที่รวมทั้งหมดของการใช้ที่ดินในพื้นที่ป่าไม้</p>											



นโยบายกระทรวง/ ประเด็นยุทธศาสตร์	จุดเน้น/ Positioning	ตัวชี้วัด	น้ำหนัก (ร้อยละ)	เป้าหมาย ปี 2559	ข้อมูลพื้นฐาน (Baseline data)	เกณฑ์การให้คะแนน				ข้อสังเกตของคณะ กรรมการฯ			
					2556	2557	2558	1	2	3	4	5	
		<p>2.2 สํารวจการถือครองพื้นที่ป่าไม้ถาวร เพื่อให้ได้ข้อมูลสำเนาการจำแนกการใช้ที่ดินในพื้นที่ป่าไม้ถาวรทั้งหมดนั้นใครเป็นผู้ใช้/ครอบครอง ใช้ทำอะไร โดยทำการสำรวจ - รั่ววัดแปลงที่ดินผู้ครอบครอง รวมถึงการสำรวจลักษณะสภาพพื้นที่</p> <p>2.3 สํารวจข้อมูลข้อเท็จจริงสภาพพื้นที่ต่างๆ ที่มีพื้นที่ ดังนี้ นำข้อมูลที่ได้มาพิจารณาตามกฎหมายมติคณะรัฐมนตรีและระเบียบที่เกี่ยวข้องเพื่อเสนอแผนการดำเนินการเพื่อการบริหารจัดการทรัพยากร ที่ดินและป่าไม้ในพื้นที่ป่าไม้ถาวร ต่อไป</p> <p>3. พื้นที่เป้าหมายดำเนินการ ปี 2559 หมายถึง พื้นที่เป้าหมายของคณะกรรมการนโยบายที่ดินแห่งชาติ (คทช.) ในการดำเนินการจัดหาที่ดินทำกินให้ผู้ใช้ ที่ทำกินในพื้นที่ป่าไม้ถาวร จำนวน 12 พื้นที่ 10 จังหวัด รวม 118,402 ไร่</p>											
สูตรการคำนวณ :	<p><input type="checkbox"/> ขั้นตอน (Milestone: M) <input type="checkbox"/> ช่วง: ผลการดำเนินงานยิ่งยดี (Range: R) <input checked="" type="checkbox"/> ช่วงและเทียบตามบัญญัติไตรยางค์ (R - A)</p> <p><input type="checkbox"/> ระดับ (Level: L) <input type="checkbox"/> อันดับ: ผลการดำเนินงานยิ่งยดี (Rating: RT) <input type="checkbox"/> อันดับและเทียบตามบัญญัติไตรยางค์ (RT - A)</p> <p><input type="checkbox"/> Hybrid ใช้สูตร.....</p>												
เงื่อนไข:	<p>พื้นที่ป่าไม้ถาวร : พิจารณาจากรายงานการประชุมของ สรุปลงจำนวนพื้นที่ป่าไม้ถาวร (ไร่) ที่ได้รายงานให้คณะกรรมการนโยบายที่ดินแห่งชาติ (คทช.) ทราบ ภายใน 30 กันยายน 2559</p>												
รายละเอียดข้อมูลพื้นฐาน :	<p>1. คณะกรรมการนโยบายที่ดินแห่งชาติ (คทช.) ซึ่งมีนายกรัฐมนตรีเป็นประธาน และเลขาธิการสำนักงานนโยบายและแผนทรัพยากรธรรมชาติและสิ่งแวดล้อม เป็นกรรมการและเลขานุการการจัดหาที่ดินโดยใช้กลไกของอนุกรรมการฯ 4 ชุด</p>												
คณะอนุกรรมการ			ประธาน	กรรมการและเลขานุการ		แนวทางการดำเนินงาน							
1) คณะอนุกรรมการจัดหาที่ดิน			ร.มว.ทส.	อธิบดีกรมป่าไม้		: จัดหาที่ดินที่จะจัดให้แก่ผู้ยากไร้ที่ไม่มีที่ดินทำกิน พร้อมด้วยวิธีการ ตรวจสอบรายชื่อผู้ครอบครอง							



นโยบายกระทรวง/ ประเด็นยุทธศาสตร์	จุดเน้น/ Positioning	ตัวชี้วัด	น้ำหนัก (ร้อยละ)	เป้าหมาย ปี 2559	ข้อมูลพื้นฐาน (Baseline data)		เกณฑ์การให้คะแนน					ข้อสังเกตของคณะ กรรมการฯ
					2556	2557	2558	1	2	3	4	
		2) คณะอนุกรรมการจัดที่ดิน	รณว.มท.	รณว.มท.	อธิบดีกรมที่ดิน		1. กำหนดหลักเกณฑ์และคุณสมบัติของผู้ที่จะได้รับการจัดที่ดิน 2. จัดที่ดินให้แก่ผู้ยากไร้ที่ไม่มีที่ดินทำกินในรูปสหกรณ์ ชุมชนหรือรูปแบบอื่นที่เหมาะสม โดยมีให้กรรมสิทธิ์ แต่อนุญาตให้เข้าทำประโยชน์หรืออยู่อาศัยร่วมกัน ตามกฎหมายของประเภทที่ดิน					
					อธิบดีกรมส่งเสริมสหกรณ์		1. จัดตั้งกลไกการบริหารจัดการที่ดินรวมทั้งส่งเสริม สนับสนุนให้สหกรณ์/ชุมชนเกิดความเข้มแข็งและพึ่งตนเองได้ ตามแนวพระราชดำริ					
					หัวหน้าสำนักงานจังหวัด		เป็นกลไกขับเคลื่อนระดับจังหวัด					
					- ทสจ. - เจ้าหน้าที่สำนักงานจังหวัด		อำนาจหน้าที่ ตรวจสอบ จัดทำข้อมูลที่ดิน และแผนที่ขอบเขตที่ดิน จัดทำบัญชี รายชื่อผู้ครอบครอง รายชื่อผู้ยากไร้ ตรวจสอบหลักเกณฑ์ในการจัดที่ดิน การส่งเสริมและพัฒนาอาชีพ การพัฒนาระบบสาธารณูปโภค					
		3) คณะอนุกรรมการส่งเสริมและ พัฒนาอาชีพ	รณว.กษ.	รณว.กษ.	อธิบดีกรมส่งเสริมสหกรณ์							
					หัวหน้าสำนักงานจังหวัด							
		4) คณะอนุกรรมการนโยบาย ที่ดินจังหวัด	ผู้ว่าราชการ จังหวัด	ผู้ว่าราชการ จังหวัด	หัวหน้าสำนักงานจังหวัด							
					- สทจ. - เจ้าหน้าที่สำนักงานจังหวัด							



นโยบายกระทรวง/ ประเด็นยุทธศาสตร์	จุดเน้น/ Positioning	ตัวชี้วัด	น้ำหนัก (ร้อยละ)	เป้าหมาย ปี 2559	ข้อมูลพื้นฐาน (Baseline data)		เกณฑ์การให้คะแนน					ข้อสังเกตของคณะ กรรมการฯ	
					2556	2557	2558	1	2	3	4		5
2. พื้นที่เป้าหมายที่ดำเนินการ ปี 2559 : การจัดที่ดินทำกินของคณะกรรมการนโยบายที่ดินแห่งชาติ (คทช.) ปี พ.ศ. 2559													
		พื้นที่						ไร้					ผู้รับผิดชอบ
		1. ป่าสงวนฯ 27 พื้นที่ 27 จังหวัด						93,042					กรมป่าไม้
		2. ป่าไม้ถาวร 12 พื้นที่ 10 จังหวัด						118,402					กรมป่าไม้สำรวจพื้นที่ และจะตั้งเสนอ ครม. เห็นชอบ
		3. ส.ป.ก. 2 พื้นที่ 2 จังหวัด						2,359					สำนักงานการปฏิรูปที่ดินเพื่อเกษตรกรรม
		4. ที่ราชพัสดุ 2 พื้นที่ 2 จังหวัด						6,819					กรมธนารักษ์
		5. ที่สาธารณประโยชน์ 4 พื้นที่ 4 จังหวัด						526					กรมที่ดิน
		49 พื้นที่ 37 จังหวัด (รวม 1-5)						221,148					ทุกส่วนราชการที่เกี่ยวข้อง
		รวม (1+2)						211,444					เฉพาะกระทรวงทรัพยากรฯ



นโยบายกระทรวง/ ประเด็นยุทธศาสตร์	จุดเน้น/ Positioning	ตัวชี้วัด	น้ำหนัก (ร้อยละ)	เป้าหมาย ปี 2559	ข้อมูลพื้นฐาน (Baseline data)		เกณฑ์การให้คะแนน					ข้อสังเกตของคณะ กรรมการฯ		
					2556	2557	2558	1	2	3	4		5	
		3. ขั้นตอนการดำเนินงานของอนุรักษ์ที่ดิน												
		<div style="display: flex; justify-content: space-between;"> <div style="width: 45%;"> <p>หน่วยงานที่ดูแลรับผิดชอบพื้นที่ เสนอพื้นที่เป้าหมาย</p> <p>คณะกรรมการจัดหาที่ดิน กำหนดพื้นที่เป้าหมายที่จะดำเนินการ</p> <p>คทช.จังหวัดพิจารณาขอเขตพื้นที่ที่จะดำเนินการ/ ข้อมูลผู้ครอบครองที่ดินเดิมที่หน่วยงานเจ้าของพื้นที่ สำรวจไว้แล้ว (ถ้ามี)</p> <p>คทช. จังหวัด นำเสนอข้อมูลเขตพื้นที่/ ผู้ครอบครองที่ดิน (ถ้ามี) ให้คณะกรรมการจัดหา ที่ดินพิจารณา</p> <p>คณะกรรมการจัดหาที่ดิน พิจารณาให้ความเห็นชอบ</p> <p>รายงานให้คณะกรรมการนโยบายที่ดิน แห่งชาติ (คทช.) ทราบ</p> </div> <div style="width: 45%; border: 1px solid black; padding: 5px;"> <p>แจ้งให้คณะกรรมการจัดหาที่ดินทราบ พร้อมข้อมูล ขอเขตพื้นที่/ผู้ครอบครองที่ดิน (ถ้ามี) จาก คทช. จังหวัด เพื่อดำเนินการจัดที่ดินต่อไป แจ้งคณะกรรมการส่งเสริม และพัฒนาอาชีพทราบ เพื่อดำเนินการในส่วนที่เกี่ยวข้อง</p> </div> </div>												
		<p>แจ้ง คทช. จังหวัด เพื่อมอบหมายอนุญาต/จัดทำ สัญญา/อื่นๆ ตามกฎหมายแต่ละประเภทพื้นที่</p> <p>หมายเหตุ : กรณี คทช. จังหวัด พิจารณาแล้วเห็นว่าพื้นที่เหมาะสมที่จะดำเนินการ นอกเหนือจากที่เป็นเป้าหมายที่ คณะกรรมการจัดหาที่ดินกำหนด คทช. จังหวัด สามารถแจ้งหน่วยงานที่เกี่ยวข้องรับผิดชอบพื้นที่พิจารณา นำเสนอ คณะกรรมการจัดหาที่ดินเมื่อกำหนดเป็นพื้นที่เป้าหมายดำเนินการได้</p> <p>ที่มา : กระทรวงทรัพยากรธรรมชาติและสิ่งแวดล้อม ผ่านความเห็นชอบของคณะกรรมการจัดหาที่ดินแล้ว เมื่อ 2 พ.ย. 58</p>												



นโยบายกระทรวง/ ประเด็นยุทธศาสตร์	จุดเน้น/ Positioning	ตัวชี้วัด	น้ำหนัก (ร้อยละ)	เป้าหมาย ปี 2559	ข้อมูลพื้นฐาน (Baseline data)					ชื่อสังกัดของคณะ กรรมการฯ										
					1	2	3	4	5											
<p>4. เป้าหมายในการดำเนินการ คือ จำนวนการจัดหาที่ดินทำกินให้ผู้ไร้ที่ทำกิน (ไร่) ตามพื้นที่เป้าหมายที่กำหนดที่ดำเนินการ ปี 2559 ให้พิจารณาผลของจำนวนการจัดหาที่ดินทำกินให้ผู้ไร้ที่ทำกินในพื้นที่ ซึ่งมาจากการเจรจา จำนวน 2 พื้นที่ คือ พื้นที่ป่าสงวน และป่าไม่ถาวร</p> <p>เกณฑ์การให้คะแนน</p> <table border="1" style="margin-left: 20px;"> <tr> <td>1</td> <td>2</td> <td>3</td> <td>4</td> <td>5</td> </tr> <tr> <td>169,156</td> <td>179,728</td> <td>190,300</td> <td>200,872</td> <td>211,444</td> </tr> </table> <p>Interval +/- 5% ของค่าระดับ 5 หรือ 10,572 (ไร่)</p>											1	2	3	4	5	169,156	179,728	190,300	200,872	211,444
1	2	3	4	5																
169,156	179,728	190,300	200,872	211,444																
<p>แหล่งข้อมูล / วิธีการจัดเก็บข้อมูล:</p> <table border="1" style="width: 100%;"> <tr> <th>ผู้รับผิดชอบตัวชี้วัด :</th> <th>ตำแหน่ง :</th> <th>เบอร์โทรศัพท์ :</th> </tr> <tr> <td>1. นายชลธิศ สุรัสวดี</td> <td>อธิบดีกรมป่าไม้</td> <td>0 2561 4292 - 3 ต่อ 5199</td> </tr> <tr> <td>2. นายธีรยุทธ สมตน</td> <td>ผู้อำนวยการสำนักจัดการที่ดินป่าไม้</td> <td>0 2561 4292 - 3 ต่อ 5545</td> </tr> </table>											ผู้รับผิดชอบตัวชี้วัด :	ตำแหน่ง :	เบอร์โทรศัพท์ :	1. นายชลธิศ สุรัสวดี	อธิบดีกรมป่าไม้	0 2561 4292 - 3 ต่อ 5199	2. นายธีรยุทธ สมตน	ผู้อำนวยการสำนักจัดการที่ดินป่าไม้	0 2561 4292 - 3 ต่อ 5545	
ผู้รับผิดชอบตัวชี้วัด :	ตำแหน่ง :	เบอร์โทรศัพท์ :																		
1. นายชลธิศ สุรัสวดี	อธิบดีกรมป่าไม้	0 2561 4292 - 3 ต่อ 5199																		
2. นายธีรยุทธ สมตน	ผู้อำนวยการสำนักจัดการที่ดินป่าไม้	0 2561 4292 - 3 ต่อ 5545																		
<p>หมายเหตุ:</p>																				



1.5 ค่าเฉลี่ยการจัดการคุณภาพอากาศในพื้นที่วิกฤตดีขึ้น (ร้อยละ 2)

นโยบายกระทรวง/ ประเด็นยุทธศาสตร์	จุดเน้น/ Positioning	ตัวชี้วัด	น้ำหนัก (ร้อยละ)	เป้าหมาย ปี 2559	ข้อมูลพื้นฐาน (Baseline data)		เกณฑ์การให้คะแนน					ข้อสังเกตของคณะ กรรมการฯ		
					2556	2557	2558	2559	1	2	3		4	5
<ul style="list-style-type: none"> รักษาและฟื้นฟูคุณภาพสิ่งแวดล้อมอย่างมีส่วนร่วม 	<ul style="list-style-type: none"> ดูแล แก้ไข ป้องกันและรักษาคุณภาพสิ่งแวดล้อมอย่างยั่งยืน 	1.5 ค่าเฉลี่ยการจัดการคุณภาพอากาศในพื้นที่วิกฤตดีขึ้น	2		2556	2557	2558							
					86.32	84.91	86.19	84.53	85.17	85.81	86.45	87.09		
					84.88	89.17	85.22	82.14	84.28	86.42	88.56	90.70		
					78.30	83.90	84.32	81.31	82.82	84.32	85.82	87.33		
					68.75	80.00	76.52	63.84	69.47	75.09	80.71	86.34		
					80.91	78.64	91.60	70.76	77.24	83.72	90.20	96.68		
					89.92	90.60	90.76	90.34	90.55	90.76	90.97	91.18		
					76.92	77.67	92.86	75.34	78.91	82.48	86.05	90.45		
					83.93	81.03	85.00	79.35	81.34	83.32	85.30	87.29		
					100	95.76	88.39	89.44	92.08	94.72	97.36	100		
					63.32	75.21	71.95	58.27	64.22	70.16	76.10	82.05		
					2.7	2.6	2.4	2.6	2.5	2.4	2.3	2.2		
คำอธิบาย:	ค่าเฉลี่ยการจัดการคุณภาพอากาศในพื้นที่วิกฤตดีขึ้น หมายถึง ค่าเฉลี่ยของการดำเนินการจัดการคุณภาพอากาศใน 3 เรื่อง ดังนี้ 1) ร้อยละของจำนวนวันที่ปริมาณฝุ่นละอองเฉลี่ยรายวันอยู่ในเกณฑ์มาตรฐาน ซึ่งวัดผลใน 9 จังหวัดภาคเหนือ ช่วงเดือนมกราคม - เมษายน 2559 <ul style="list-style-type: none"> พื้นที่ 9 จังหวัดภาคเหนือ ได้แก่ เชียงใหม่ (2 สถานี) เชียงราย (1 สถานี) แม่ฮ่องสอน (1 สถานี) ลำปาง (4 สถานี) ลำพูน (1 สถานี) พะเยา (1 สถานี) แพร่ (1 สถานี) น่าน (1 สถานี) และตาก (1 สถานี) 													



นโยบายกระทรวง/ ประเด็นยุทธศาสตร์	จุดเน้น/ Positioning	ตัวชี้วัด	น้ำหนัก (ร้อยละ)	เป้าหมาย ปี 2559	ข้อมูลพื้นฐาน (Baseline data)					เกณฑ์การให้คะแนน	ข้อสังเกตของคณะ กรรมการฯ	
					2556	2557	2558	1	2			3
		<ul style="list-style-type: none"> วัดผลจากร้อยละของจำนวนวันที่ปริมาณฝุ่นละอองขนาดเล็กเฉลี่ยรายวันอยู่ในเกณฑ์มาตรฐานเพิ่มขึ้นเมื่อเทียบกับค่าเฉลี่ยย้อนหลัง 3 ปี สำหรับจังหวัดที่ผลการดำเนินงานมีทั้งดีขึ้นและแย่ลง (เชียงใหม่ แม่ฮ่องสอน ลำปาง ลำพูน พะเยา แพร่ และตาก) และเทียบกับผลการดำเนินงานปี 2558 สำหรับจังหวัดที่มีผลการดำเนินงานดีขึ้นอย่างต่อเนื่อง (เชียงราย และ ลำพูน) มาตรฐาน หมายถึง ค่าเฉลี่ยฝุ่นละออง (PM₁₀) 24 ชั่วโมง ตามประกาศคณะกรรมการสิ่งแวดล้อมแห่งชาติ ซึ่งกำหนดไว้ไม่เกิน 120 ไมโครกรัมต่อลูกบาศก์เมตร 										
		<p>2) ร้อยละของจำนวนวันที่ปริมาณฝุ่นละอองเฉลี่ยรายวัน ในเขตควบคุมมลพิษหน้าพระลาน จังหวัดสระบุรี อยู่ในเกณฑ์มาตรฐาน</p> <ul style="list-style-type: none"> วัดผลจากร้อยละของจำนวนวันที่ปริมาณฝุ่นละอองขนาดเล็กเฉลี่ยรายวันจากสถานีตรวจวัดคุณภาพอากาศบริเวณสถานีตำรวจภูธรหน้าพระลาน จังหวัดสระบุรี ในรอบปีงบประมาณ พ.ศ. 2559 อยู่ในเกณฑ์มาตรฐาน (ไม่เกิน 120 ไมโครกรัมต่อลูกบาศก์เมตร) มาตรฐาน หมายถึง ค่าเฉลี่ยฝุ่นละออง (PM₁₀) 24 ชั่วโมง ตามประกาศคณะกรรมการสิ่งแวดล้อมแห่งชาติ ซึ่งกำหนดไว้ไม่เกิน 120 ไมโครกรัมต่อลูกบาศก์เมตร 										
		<p>3) ค่าเฉลี่ยรายปีของเบนซินในเขตควบคุมมลพิษบาตพุต จังหวัดระยอง ลดลง</p> <ul style="list-style-type: none"> วัดผลจากรีมาณเบนซินเฉลี่ย 1 ปี ในพื้นที่จังหวัดระยอง ลดลง เมื่อเทียบกับผลการดำเนินงานในปี 2558 ปริมาณเบนซินเฉลี่ย 1 ปี มีหน่วยวัด คือ ไมโครกรัม/ลูกบาศก์เมตร ค่าเฉลี่ยเบนซินรายปี หมายถึง ผลการตรวจวัดสารเบนซินในรอบปีงบประมาณ พ.ศ. 2559 จากสถานีตรวจวัดสารเบนซินของกรมควบคุมมลพิษ ในพื้นที่จังหวัดระยอง จำนวน 10 สถานี 										
		<p>สูตรการคำนวณ :</p> <ul style="list-style-type: none"> <input type="checkbox"/> ขั้นตอน (Milestone: M) <input type="checkbox"/> ช่วง : ผลการดำเนินงานยิ่งมามากยิ่งดี (Range : R) <input type="checkbox"/> ระดับ (Level: L) <input type="checkbox"/> อันดับ : ผลการดำเนินงานยิ่งน้อยยิ่งดี (Rating : RT) <input type="checkbox"/> อันดับและเทียบตามบัญญัติไตรยางศ์ (RT-A) <input type="checkbox"/> Hybrid ใช้สูตร..... 										



รายการตรวจ/ บัญชีศาสตร์	จุดเน้น/ Positioning	ตัวชี้วัด	น้ำหนัก (ร้อยละ)	เป้าหมาย ปี 2559	ข้อมูลพื้นฐาน (Baseline data)		เกณฑ์การให้คะแนน					ข้อสังเกตของคณะ กรรมการฯ
					2556	2557	2558	1	2	3	4	
<p>หมายเหตุ:</p> <ul style="list-style-type: none"> • จำนวนสถานีตรวจวัดฝุ่นละอองขนาดเล็ก และสถานีตรวจวัดเบนซีน อาจมีการเปลี่ยนแปลง ขึ้นกับงบประมาณที่กรมควบคุมมลพิษได้รับจัดสรรในปีงบประมาณ พ.ศ. 2559 • กรณีที่เกิดปัจจัยภายนอกที่ไม่อยู่ในความควบคุมจะขอเสนอเพื่อการทบทวนค่าเกณฑ์การให้คะแนนกับคณะกรรมการเจรจาข้อตกลงและประเมินผล 												
<p>ละเอียดข้อมูลพื้นฐาน:</p>												
		ข้อมูล			ปี พ.ศ. 2556		ปี พ.ศ. 2557					ปี พ.ศ. 2558
		ร้อยละของจำนวนวันที่ปริมาณฝุ่นละอองขนาดเล็กเฉลี่ยรายวันอยู่ในเกณฑ์มาตรฐาน										
		1) ฝุ่นละอองจังหวัดเชียงใหม่			86.32		84.91					86.19
		2) ฝุ่นละอองจังหวัดเชียงราย			78.30		83.90					84.32
		3) ฝุ่นละอองจังหวัดแม่ฮ่องสอน			68.75		80.00					76.52
		4) ฝุ่นละอองจังหวัดลำปาง			84.88		89.17					85.22
		5) ฝุ่นละอองจังหวัดลำพูน			89.92		90.60					90.76
		6) ฝุ่นละอองจังหวัดพะเยา			83.93		81.03					85.00
		7) ฝุ่นละอองจังหวัดแพร่			76.92		77.67					92.86
		8) ฝุ่นละอองจังหวัดน่าน			80.91		78.64					91.60
		9) ฝุ่นละอองจังหวัดตาก			100		95.76					88.39
		10) ฝุ่นละอองจังหวัดสระบุรี			63.32		75.21					71.95
		ค่าเฉลี่ยรายปีของเบนซีน										
		11) เบนซีน จังหวัดระยอง			2.7		2.6					2.4



<p>ยุทธศาสตร์ จัดเนิน/ Positioning</p>	<p>ตัวชี้วัด</p>	<p>น้ำหนัก (ร้อยละ)</p>	<p>เป้าหมาย ปี 2559</p>	<p>ข้อมูลพื้นฐาน (Baseline data)</p>	<p>เกณฑ์การให้คะแนน</p>	<p>ข้อสังเกตของคณะ กรรมการฯ</p>
<p>ข้อมูล/วิธีการจัดเก็บข้อมูล:</p>	<p>กำหนดให้กรมควบคุมมลพิษ เป็นหน่วยงานที่รับผิดชอบในการจัดเก็บข้อมูล</p> <ul style="list-style-type: none"> • ความถี่ในการจัดเก็บข้อมูล กรมควบคุมมลพิษ โดยสำนักจัดการคุณภาพอากาศและเสียงรวบรวมข้อมูลเป็นรายไตรมาส จัดส่งให้สำนักงานปลัดกระทรวงทรัพยากรธรรมชาติและสิ่งแวดล้อม 	<p>1 2 3 4 5</p>	<p>2556 2557 2558</p>	<p>เบอร์โทรศัพท์ :</p>	<p>0 2561 4292 - 3 ต่อ 5199 02 561 4292 - 3 ต่อ 5781</p>	<p>มติการประชุมคณะกรรมการเจรจา (เจรจาจริง) การกำหนดเกณฑ์การให้คะแนน ตัวชี้วัดผู้ดูแลของจังหวัดแพร่ ส่วนราชการขอใช้ค่าเฉลี่ยปี 2556-2558 กำหนดเป็น ค่าคะแนน 3 เนื่องจาก ปี 58 มีผลการดำเนินงานสูงกว่าปกติ</p>



6 ระดับความสำเร็จในการสร้างการมีส่วนร่วมและบูรณาการเครือข่ายด้านทรัพยากรธรรมชาติและสิ่งแวดล้อม (ร้อยละ 3)

รายการตรวจ/นัยหรือข้อควรพิจารณา	จุดเน้น/ Positioning	ตัวชี้วัด	น้ำหนัก (ร้อยละ)	เป้าหมาย ปี 2559	ข้อมูลพื้นฐาน (Baseline data)		เกณฑ์การให้คะแนน					ข้อสังเกตของคณะ กรรมการฯ
					2556	2557	1	2	3	4	5	
<p>ฯและ คุณภาพ ดีต่อตัวอย่าง ร่วม</p> <ul style="list-style-type: none"> • สร้างจิตสำนึก ในการมีส่วนร่วม ดูแล รักษา ป่าชุมชน และใช้ประโยชน์ ทรัพยากรธรรมชาติ และสิ่งแวดล้อม 	<p>1.6 ระดับความสำเร็จในการ สร้างการมีส่วนร่วมและบูรณาการ เครือข่ายด้านทรัพยากรธรรมชาติและ สิ่งแวดล้อม</p>	3			-	2558	1	2	3	4	5	
<p>อธิบาย:</p>	<p>ระดับความสำเร็จในการสร้างการมีส่วนร่วมและบูรณาการเครือข่ายด้านทรัพยากรธรรมชาติและสิ่งแวดล้อมพิจารณาจากระดับความสำเร็จในการพบพว กลุ่มเครือข่ายอาสาสมัครต่างๆ และบูรณาการเครือข่าย รวมทั้งการออกแบบและจัดทำฐานข้อมูลเครือข่ายอาสาสมัคร ตลอดจนจัดกิจกรรมพัฒนาศักยภาพ เครือข่าย ให้ความรู้รอบด้านและสามารถตอบสนองภารกิจของกระทรวงฯ ได้</p>											
<p>เกณฑ์การให้คะแนน</p>												
1	<p>= มีกลไกการประสานงานระหว่างหน่วยงานในกระทรวงทรัพยากรธรรมชาติและสิ่งแวดล้อมที่รับผิดชอบเครือข่ายอาสาสมัคร - มีการพบพว น รวบรวมข้อมูลและจัดกลุ่มประเภทเครือข่ายในอาสาสมัครในสังกัดกระทรวงทรัพยากรธรรมชาติและสิ่งแวดล้อม</p>											
2	<p>มีการออกแบบระบบฐานข้อมูลเครือข่ายอาสาสมัครในสังกัดกระทรวงทรัพยากรธรรมชาติและสิ่งแวดล้อม</p>											
3	<p>มีการพัฒนาระบบและจัดเก็บฐานข้อมูลเครือข่ายอาสาสมัคร ในสังกัดกระทรวงทรัพยากรธรรมชาติและสิ่งแวดล้อม ได้ร้อยละ 100 ตาม เป้าหมายจำนวนอาสาสมัครที่กำหนด</p>											
4	<p>มีการพัฒนาศักยภาพเครือข่าย และบูรณาการเครือข่ายอาสาสมัครในสังกัดกระทรวงทรัพยากรธรรมชาติและสิ่งแวดล้อม มาเป็น ทสม. ได้ร้อยละ 100</p>											



รายการตรวจ/นัยศาสตร์	จุดเน้น/ Positioning	ตัวชี้วัด	น้ำหนัก (ร้อยละ)	เป้าหมาย ปี 2559	ข้อมูลพื้นฐาน (Baseline data)		เกณฑ์การให้คะแนน					ข้อสังเกตของคณะ กรรมการฯ		
					2556	2557	2558	1	2	3	4		5	
5		เครือข่ายอาสาสมัครมีกรดำเนินงานโครงการ กิจกรรม ในพื้นที่เพื่อตอบสนองภารกิจของกระทรวงทรัพยากรธรรมชาติและสิ่งแวดล้อมอย่างน้อย 3 ด้าน 100				2556	2557	2558	1	2	3	4	5	
<p>หมายเหตุ :</p> <ul style="list-style-type: none"> - การดำเนินงานในแต่ละระดับ โดยเฉพาะระดับ 3,4,5 มีการแยกส่วนการดำเนินงานตามหน่วยงานที่รับผิดชอบ ดังนั้น การประเมินผล หากกระทรวงฯ ดำเนินการไม่ครบถ้วน ให้ประเมินผลงานรวมและคิดตามสัดส่วนจากกิจกรรมข้างต้นทั้งหมด - จำนวนเครือข่ายอาสาสมัครในแต่ละกลุ่มที่ต้องนำมาจัดเก็บข้อมูลเข้าระบบฐานข้อมูล เบื้องต้น ประกอบด้วย 														
		ลำดับ	เครือข่ายอาสาสมัคร	หน่วยงานที่รับผิดชอบ	จำนวน (คน)									
		1	ทสม.	สส.	104,248									
		2	เครือข่ายป้องกันหมอกควัน	อส.	6,850									
		3	เครือข่ายป่าชุมชน เครือข่ายไฟฟ้า	บม.	2,000 10,500									
		4	เครือข่ายอนุรักษ์ ทช.	ทช.	4,416									
		5	เครือข่ายเฝ้าระวังแจ้งเตือนธรณีภัยพิบัติ	ทธ.	1,651									
		6	เครือข่ายและกลุ่มผู้ใช้	ทน.	7,668									
		7	กลุ่มเกษตรกรในพื้นที่ประสบภัยแล้ง	ทบ.	1,278									
		รวมจำนวนทั้งสิ้น				138,611								
<p>1. เครือข่ายด้านทรัพยากรธรรมชาติและสิ่งแวดล้อมหมายถึง เครือข่ายอาสาสมัครภาคประชาชน ที่ดำเนินการตามภารกิจของหน่วยงานภายในกระทรวงทรัพยากรธรรมชาติและสิ่งแวดล้อม ได้แก่ กรมส่งเสริมคุณภาพสิ่งแวดล้อม กรมป่าไม้ กรมอุทยานแห่งชาติ สัตว์ป่าและพันธุ์พืช กรมทรัพยากรทางทะเล</p>														



กระทรวง/ รหัสศาสตร์	จุดเน้น/ Positioning	ตัวชี้วัด	น้ำหนัก (ร้อยละ)	เป้าหมาย ปี 2559	ข้อมูลพื้นฐาน (Baseline data)	เกณฑ์การให้คะแนน					ข้อสังเกตของคณะ กรรมการฯ	
						1	2	3	4	5		
		และชายฝั่ง กรมทรัพยากรธรณี กรมทรัพยากรน้ำ กรมทรัพยากรน้ำบาดาล			2556 2557 2558							
		2. กลไกการประสานงานระหว่างหน่วยงานในกระทรวงทรัพยากรธรรมชาติและสิ่งแวดล้อม ที่รับผิดชอบเครือข่ายอาสาสมัคร หมายถึง การแต่งตั้ง คณะทำงานดำเนินงานที่ชัดเจน โดยผู้แทนของแต่ละหน่วยงานที่ดำเนินงานด้านอาสาสมัครเข้าร่วมเป็นคณะทำงาน										
		3. ระบบฐานข้อมูลเครือข่ายอาสาสมัครในสังกัดกระทรวงทรัพยากรธรรมชาติและสิ่งแวดล้อม หมายถึง ระบบการจัดเก็บข้อมูลสมาชิกของ เครือข่ายอาสาสมัคร ที่เป็นมาตรฐาน และมีข้อมูลพื้นฐานที่สามารถใช้อ้างอิงได้ เช่น ชื่อที่อยู่เครือข่ายอาสาสมัครด้านโคเบอร์โทรศัพท์ หมายเลขบัตร ประจำตัวประชาชน เป็นต้น										
		4. กลุ่มเป้าหมายที่กำหนด หมายถึง จำนวนอาสาสมัครของแต่ละหน่วยงานที่มีการดำเนินงานในปี 2559										
		5. การบูรณาการเครือข่ายอาสาสมัครด้านทรัพยากรธรรมชาติและสิ่งแวดล้อม หมายถึง เครือข่ายอาสาสมัครของแต่ละหน่วยงานในกระทรวง ทรัพยากรธรรมชาติและสิ่งแวดล้อม เข้าร่วมเป็น อาสาสมัครพิทักษ์ทรัพยากรธรรมชาติและสิ่งแวดล้อมหมู่บ้าน (ทสม.) และได้รับการพัฒนาศักยภาพ										
		6. การสนับสนุนภารกิจกระทรวงทรัพยากรธรรมชาติและสิ่งแวดล้อม หมายถึง เครือข่ายอาสาสมัครด้านทรัพยากรธรรมชาติและสิ่งแวดล้อมสามารถ สนับสนุนงานตามภารกิจของกระทรวงทรัพยากรธรรมชาติและสิ่งแวดล้อมในด้านต่างๆ ดังนี้										
		- ด้านทรัพยากรป่าไม้ (เช่น ไฟป่า หมอกควัน) - ด้านทรัพยากรทางทะเลและชายฝั่ง - ด้านทรัพยากรธรณี (เช่น ภัยพิบัติธรรมชาติ)										
		- ด้านสิ่งแวดล้อม (เช่น ขยะ มลพิษ) - ด้านทรัพยากรน้ำ - ด้านทรัพยากรน้ำบาดาล										
		คำแนวน :										
		<input type="checkbox"/> ขั้นตอน (Milestone: M) <input type="checkbox"/> ช่วง : ผลการดำเนินงานยิ่งมากยิ่งดี (Range : R)										
		<input checked="" type="checkbox"/> ระดับ (Level: L) <input type="checkbox"/> อันดับ : ผลการดำเนินงานยิ่งน้อยยิ่งดี (Rating : RT)										
		<input type="checkbox"/> Hybrid ใช้สูตร.....										
		- เกณฑ์การให้คะแนนระดับ 4 : มีการพัฒนาศักยภาพเครือข่าย และบูรณาการเครือข่ายอาสาสมัครในสังกัดกระทรวงทรัพยากรธรรมชาติและสิ่งแวดล้อม มาเป็น ทสม. โดยต้องมีการจัดอบรมจำนวน 8,000 คน (ประมาณการจากงบประมาณ ปี 59)										



รายการตรวจ/ นัยศาสตร์	จุดเน้น/ Positioning	ตัวชี้วัด	น้ำหนัก (ร้อยละ)	เป้าหมาย ปี 2559	ข้อมูลพื้นฐาน (Baseline data)					ข้อสังเกตของคณะ กรรมการฯ												
					1	2	3	4	5													
<p>- เกณฑ์การให้คะแนนระดับ 5: เครือข่ายอาสาสมัครมีการดำเนินงานที่เพื่อตอบสนองภารกิจของกระทรวงทรัพยากรธรรมชาติและสิ่งแวดล้อม ครอบคลุม ครอบคลุมจังหวัด และในแต่ละจังหวัดจะต้องดำเนินการอย่างน้อย 3 ด้าน โดยเลือกจากทั้งหมด 6 ด้าน คือ 1) ด้านทรัพยากรป่าไม้ (เช่น ไฟป่า หมอกควัน) 2) ด้านทรัพยากรทางทะเลและชายฝั่ง 3) ด้านทรัพยากรธรณี (เช่น ภัยพิบัติธรรมชาติ) 4) ด้านสิ่งแวดล้อม (เช่น ชยะ มลพิษ) 5) ด้านทรัพยากรน้ำ 6) ด้านทรัพยากรน้ำบาดาล</p>																						
<p>ละเอียดข้อมูลพื้นฐาน :</p>																						
<p>ข้อมูล / วิธีการจัดเก็บข้อมูล:</p> <table border="1" style="width: 100%;"> <thead> <tr> <th>ผู้รับผิดชอบตัวชี้วัด :</th> <th>ตำแหน่ง :</th> <th>เบอร์โทรศัพท์ :</th> </tr> </thead> <tbody> <tr> <td>1. นายชลธิศ สุรัสวดี</td> <td>อธิบดีกรมป่าไม้</td> <td>0 2561 4292-3 ต่อ 5199</td> </tr> <tr> <td>2. นายอรุณพล เจริญชันษา</td> <td>ผู้อำนวยการสำนักป้องกันรักษาป่าและควบคุมไฟป่า</td> <td>0 2561 4292-3 ต่อ 5781</td> </tr> <tr> <td>3. นางนันทนา บุญยานันต์</td> <td>ผู้อำนวยการสำนักจัดการป่าชุมชน</td> <td>0 2561 4292-3 ต่อ 5523</td> </tr> </tbody> </table>											ผู้รับผิดชอบตัวชี้วัด :	ตำแหน่ง :	เบอร์โทรศัพท์ :	1. นายชลธิศ สุรัสวดี	อธิบดีกรมป่าไม้	0 2561 4292-3 ต่อ 5199	2. นายอรุณพล เจริญชันษา	ผู้อำนวยการสำนักป้องกันรักษาป่าและควบคุมไฟป่า	0 2561 4292-3 ต่อ 5781	3. นางนันทนา บุญยานันต์	ผู้อำนวยการสำนักจัดการป่าชุมชน	0 2561 4292-3 ต่อ 5523
ผู้รับผิดชอบตัวชี้วัด :	ตำแหน่ง :	เบอร์โทรศัพท์ :																				
1. นายชลธิศ สุรัสวดี	อธิบดีกรมป่าไม้	0 2561 4292-3 ต่อ 5199																				
2. นายอรุณพล เจริญชันษา	ผู้อำนวยการสำนักป้องกันรักษาป่าและควบคุมไฟป่า	0 2561 4292-3 ต่อ 5781																				
3. นางนันทนา บุญยานันต์	ผู้อำนวยการสำนักจัดการป่าชุมชน	0 2561 4292-3 ต่อ 5523																				
<p>หมายเหตุ:</p>																						



7 ร้อยละของสินค้าที่ผ่านพิธีการศุลกากรแบบไร้เอกสารด้วยการแลกเปลี่ยนข้อมูลใบอนุญาต/ใบรับรองอิเล็กทรอนิกส์ ผ่านระบบ NSW (ร้อยละ 10)

กันยุทธศาสตร์/ ภารกิจหลัก	เป้าประสงค์	ตัวชี้วัด	น้ำหนัก (ร้อยละ)	เป้าหมาย ปี 2559	ข้อมูลพื้นฐาน (Baseline data)		เกณฑ์การให้คะแนน					ข้อสังเกตของ คณะกรรมการฯ
					2556	2557	1	2	3	4	5	
		1.7 ร้อยละของสินค้าที่ผ่านพิธีการศุลกากรแบบไร้เอกสารด้วยการแลกเปลี่ยนข้อมูลใบอนุญาต/ใบรับรองอิเล็กทรอนิกส์ ผ่านระบบ NSW	10		-	100	1	2	3	4	5	
ทำการให้คะแนน : ระดับ 1 ร้อยละ 60 ของสินค้าที่ผ่านพิธีการศุลกากรแบบไร้เอกสารด้วยการแลกเปลี่ยนข้อมูลใบอนุญาต/ใบรับรองอิเล็กทรอนิกส์ ผ่านระบบ NSW ระดับ 2 ร้อยละ 70 ของสินค้าที่ผ่านพิธีการศุลกากรแบบไร้เอกสารด้วยการแลกเปลี่ยนข้อมูลใบอนุญาต/ใบรับรองอิเล็กทรอนิกส์ ผ่านระบบ NSW ระดับ 3 ร้อยละ 80 ของสินค้าที่ผ่านพิธีการศุลกากรแบบไร้เอกสารด้วยการแลกเปลี่ยนข้อมูลใบอนุญาต/ใบรับรองอิเล็กทรอนิกส์ ผ่านระบบ NSW ระดับ 4 ร้อยละ 90 ของสินค้าที่ผ่านพิธีการศุลกากรแบบไร้เอกสารด้วยการแลกเปลี่ยนข้อมูลใบอนุญาต/ใบรับรองอิเล็กทรอนิกส์ ผ่านระบบ NSW ระดับ 5 ร้อยละ 100 ของสินค้าที่ผ่านพิธีการศุลกากรแบบไร้เอกสารด้วยการแลกเปลี่ยนข้อมูลใบอนุญาต/ใบรับรองอิเล็กทรอนิกส์ ผ่านระบบ NSW												
รายละเอียด : <ul style="list-style-type: none"> • การเชื่อมโยงอย่างเป็นทางการ หมายถึงช่องทางการเชื่อมโยงข้อมูลที่ต้องการรับส่งข้อมูลในกระบวนการนำเข้า-ส่งออกผ่าน NSW • พิกัด/รหัสสถิติทั้งหมด หมายถึงพิกัด/รหัสสถิติที่หน่วยงานสามารถกำหนดเป็นไปตามพิกัด/รหัสสถิติที่กำหนดร่วมกับกรมศุลกากร • ครบทุกประเภทการเชื่อมโยง หมายถึงเชื่อมโยงครบทุกองค์ประกอบ เพื่อให้ระบบ NSW ทำงานได้อย่างสมบูรณ์นอกเหนือจากพิกัด/รหัสสถิติ เช่น การตรวจร่วม การส่งข้อมูลใบขน เป็นต้น 												
การคำนวณ : <input type="checkbox"/> ขั้นตอน (Milestone: M) <input type="checkbox"/> ช่วง : ผลการดำเนินงานยิ่งมกยิ่งดี (Range : R) <input checked="" type="checkbox"/> ช่วงและเทียบตามบัญญัติไตรยางค์ (R - A) <input type="checkbox"/> ระดับ (Level: L) <input type="checkbox"/> อันดับ : ผลการดำเนินงานยิ่งน้อยยิ่งดี (Rating : RT) <input type="checkbox"/> อันดับและเทียบตามบัญญัติไตรยางค์ (RT - A) <input type="checkbox"/> Hybrid ใช้สูตร.....												



8 ระดับความสำเร็จของการดำเนินงานตามแผนงานการพัฒนางานวิจัยด้านป่าไม้ (ร้อยละ 10)

ก.คุณศาสตร์/ภารกิจหลัก	เป้าประสงค์	ตัวชี้วัด	น้ำหนัก (ร้อยละ)	เป้าหมาย ปี 2559	ข้อมูลพื้นฐาน (Baseline data)		เกณฑ์การให้คะแนน					ข้อสังเกตของ คณะกรรมการฯ	
					2556	2557	1	2	3	4	5		
และพัฒนา งานไม้เพื่อเพิ่ม ทางเศรษฐกิจ สร้างความ ในการรองรับ ะทบจากการ นแปลงของ ภูมิอากาศ	<ul style="list-style-type: none"> • ความหลากหลายทางชีวภาพในพื้นที่ป่าไม้ได้รับการปกป้องดูแลและใช้ประโยชน์ให้เกิดมูลค่าทางเศรษฐกิจอย่างยั่งยืนและเป็นธรรม 	1.8-ระดับความสำเร็จของการดำเนินงานตามแผนงานการพัฒนางานวิจัยด้านป่าไม้	10	86 โครงการ	93 โครงการ	84 โครงการ	2558 โครงการ	1	2	3	4	5	

หลักการให้คะแนน :

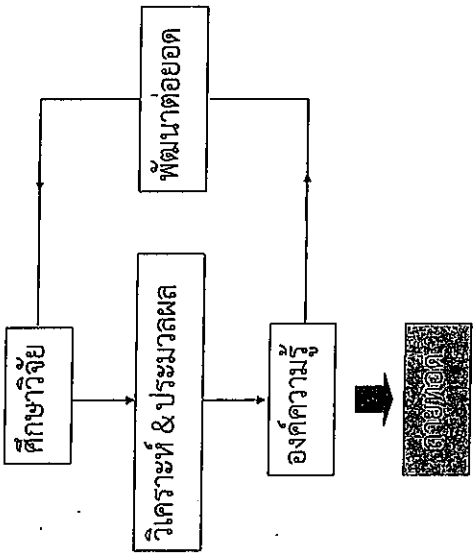
- ระดับ 1 ดำเนินงานพัฒนางานวิจัยด้านป่าไม้ จำนวน 78 โครงการ
- ระดับ 2 ดำเนินงานพัฒนางานวิจัยด้านป่าไม้ จำนวน 86 โครงการ
- ระดับ 3 - ดำเนินการเผยแพร่ผลงานวิจัยด้านป่าไม้ที่ดำเนินการแล้วเสร็จสู่สาธารณะได้อย่างครบถ้วน จำนวน 21 โครงการ
 - ดำเนินการถ่ายทอดงานวิจัยด้านป่าไม้จำนวนไม่น้อยกว่า 20 โครงการ สู่กลุ่มเป้าหมาย
 - กลุ่มเป้าหมายสามารถนำองค์ความรู้ที่ได้รับจากการถ่ายทอดไปใช้ประโยชน์ ร้อยละ 80
- ระดับ 4 กลุ่มเป้าหมายสามารถนำองค์ความรู้ที่ได้รับจากการถ่ายทอดไปใช้ประโยชน์ ร้อยละ 85
- ระดับ 5 - กลุ่มเป้าหมายสามารถนำองค์ความรู้ที่ได้รับจากการถ่ายทอดไปใช้ประโยชน์ ร้อยละ 90
 - มีการนำไปใช้ประโยชน์ในการต่อยอดเชิงพาณิชย์ไม่น้อยกว่า 7 ราย



ยุทธศาสตร์/ ภารกิจหลัก	เป้าประสงค์	ตัวชี้วัด	น้ำหนัก (ร้อยละ)	เป้าหมาย ปี 2559	ข้อมูลพื้นฐาน (Baseline data)					ข้อสังเกตของ คณะกรรมการฯ
					2556	2557	2558	1	2	

นาย :

- การพัฒนางานวิจัยด้านป่าไม้



- การวิจัยและพัฒนาด้านป่าไม้ (R&D) หมายถึง การนำเอาองค์ความรู้ และ/หรือผลการศึกษาวิจัยมาวิเคราะห์ รวบรวมศึกษาเพิ่มเติม เพื่อให้ได้องค์ความรู้ใหม่ที่สามารนำไปใช้ประโยชน์ได้
- การถ่ายทอดเทคโนโลยี (TT) หมายถึง การนำผลการวิจัยและพัฒนาทางวิจัยด้านป่าไม้ (R&D) ที่แล้วเสร็จมาพัฒนาให้อยู่ในรูปแบบที่เหมาะสมเพื่อนำไปถ่ายทอดสู่กลุ่มเป้าหมายให้สามารถนำไปใช้ประโยชน์ได้
- รูปแบบการถ่ายทอดเทคโนโลยี ได้แก่
 1. การติดตาม แนะนำ และแก้ไขปัญหา
 2. การเผยแพร่องค์ความรู้จากงานวิจัยด้านป่าไม้
 3. การส่งเสริมให้มีการใช้ประโยชน์จากองค์ความรู้งานวิจัยด้านป่าไม้



ดัชนียุทธศาสตร์/ ภารกิจหลัก	เป้าประสงค์	ตัวชี้วัด	น้ำหนัก (ร้อยละ)	เป้าหมาย ปี 2559	ข้อมูลพื้นฐาน (Baseline data)		เกณฑ์การให้คะแนน					ข้อสังเกตของ คณะกรรมการฯ	
					2556	2557	2558	1	2	3	4		5
					2556	2557	2558	1	2	3	4	5	
		<p>4. การบริการวิชาการด้านป่าไม้</p> <p>5. การฝึกอบรม ประชุม สัมมนา และการแสดงนิทรรศการ</p> <p>6. การสร้างเครือข่ายวิชาการด้านป่าไม้</p> <ul style="list-style-type: none"> • ช่องทางการเผยแพร่สู่สาธารณะ ได้แก่ <ol style="list-style-type: none"> 1. อินเทอร์เน็ต เว็บไซต์ 2. คลินิกป่าไม้ ศูนย์บริการประชาชน 3. วิทยุ โทรทัศน์ 4. หนังสือ สิ่งพิมพ์ แผ่นพับ วีดิทัศน์ 5. ฝึกอบรม ประชุม สัมมนา 6. นิทรรศการ <p>• การนำองค์ความรู้ที่ได้รับการถ่ายทอดไปใช้ประโยชน์ หมายถึง การนำองค์ความรู้ที่ได้รับการถ่ายทอดไปใช้ประโยชน์ ดังนี้</p> <ol style="list-style-type: none"> 1. ใช้สอยในชีวิตประจำวัน 2. เสริมรายได้ หรือลดรายจ่าย 3. สร้างอาชีพ หรือสร้างรายได้ 4. พัฒนาต่อยอดองค์ความรู้ 5. ต่อยอดเชิงพาณิชย์ 6. นำไปใช้ในการปฏิบัติงาน 											



คินยุทธศาสตร์/ ภารกิจหลัก	เป้าประสงค์	ตัวชี้วัด	น้ำหนัก (ร้อยละ)	เป้าหมาย ปี 2559	ข้อมูลพื้นฐาน (Baseline data)		เกณฑ์การให้คะแนน					ข้อสังเกตของ คณะกรรมการฯ
					2556	2557	2558	1	2	3	4	
		<ul style="list-style-type: none"> • ต่อ ยอดเชิงพาณิชย์ หมายถึง การนำองค์ความรู้จากผลงานวิจัยที่ได้รับ การถ่ายทอดไปพัฒนาและประยุกต์เพื่อประโยชน์ทางธุรกิจ หรืออุตสาหกรรม - ธุรกิจ คือ กิจกรรมต่างๆ ที่ก่อให้เกิดการผลิตสินค้าและบริการ โดยมีการซื้อขายแลกเปลี่ยนกัน และมีวัตถุประสงค์เพื่อต้องการประโยชน์ หรือกำไรจากการกระทำของกิจกรรมนั้น - อุตสาหกรรม คือ กิจกรรมที่ใช้ทุนและแรงงานเพื่อผลิตสิ่งของ หรือจัดให้มีบริการ ประกอบไปด้วยอุตสาหกรรมครัวเรือน วิชาที่กิจกรรม และสินค้าหนึ่งตำบลหนึ่งผลิตภัณฑ์ (OTOP) • อุตสาหกรรมครัวเรือน คือ อุตสาหกรรมการผลิตง่าย เล็กๆ ทำกันในครอบครัว ชุมชน หรือหมู่บ้าน ไม่ใช่แรงงาน ทุนและปัจจัยมาก • วิชาที่กิจกรรม คือ กิจกรรมของชุมชนเกี่ยวกับการผลิตสินค้า การให้บริการ หรืออื่นๆ ที่ดำเนินการโดยคณะบุคคลที่มีความผูกพันกัน มีวิถีชีวิตร่วมกัน และรวมตัวกันประกอบกิจการ เพื่อสร้างรายได้และเพื่อการพัฒนาตนเองครอบครัว ชุมชนและระหว่างชุมชน • สินค้าหนึ่งตำบลหนึ่งผลิตภัณฑ์ (OTOP) คือ การผลิตหรือจัดการทรัพยากรที่มีอยู่ในท้องถิ่น และกระบวนทางการทางความคิดรวมถึงการบริการ การดูแลการอนุรักษ์ทรัพยากรธรรมชาติและสิ่งแวดล้อม การรักษาดูแลภูมิปัญญาไทย การท่องเที่ยว ศิลปวัฒนธรรม ประเพณี การต่อยอดภูมิปัญญาท้องถิ่น การแลกเปลี่ยนเรียนรู้เพื่อให้เกิดผลิตภัณฑ์และบริการที่มีคุณภาพ มีจุดเด่นเป็นเอกลักษณ์ของตนเองที่สอดคล้องกับวัฒนธรรมในแต่ละท้องถิ่น จำหน่ายและให้บริการในตลาดทั้งภายในและนอกประเทศ 										



กันยุทธศาสตร์/ ภารกิจหลัก	เป้าประสงค์	ตัวชี้วัด	น้ำหนัก (ร้อยละ)	เป้าหมาย ปี 2559	ข้อมูลพื้นฐาน (Baseline data)		เกณฑ์การให้คะแนน					ข้อสังเกตของ คณะกรรมการการฯ
					2556	2557	2558	1	2	3	4	
<p>โครงการวิจัยที่สิ้นสุด ปีงบประมาณ พ.ศ. 2558</p> <p>1. การพัฒนาผลผลิตภาพการผลิตวัสดุทดแทนไม้จากวัสดุชีวภาพ</p> <ul style="list-style-type: none"> - วัสดุประกอบจากพลาสติกชีวภาพผสมวัสดุลิกโนเซลลูโลส - การพัฒนาการที่เป็นมิตรกับสิ่งแวดล้อมสำหรับผลิตแผ่นวัสดุทดแทนไม้ - การปรับปรุงคุณสมบัติของวัสดุชีวภาพก่อนการผลิตแผ่นวัสดุทดแทนไม้ - การเพิ่มประสิทธิภาพของกรวยยึดเหนี่ยวระหว่างกักไม้ - การศึกษาเปรียบเทียบระบบประสิทธิภาพของวัสดุทดแทนไม้จากวัสดุชีวภาพต่อการเข้าทำลายของปลวกใต้ดิน <p>2. การทดสอบพันธุ์กรรมและปรับปรุงพันธุ์ไม้ประดับเพื่อการปลูกป่าเศรษฐกิจ</p> <ul style="list-style-type: none"> - การทดสอบสายพันธุ์ไม้ประดับเพื่อพัฒนาคุณภาพ <p>3. การวิจัยและพัฒนาไม้หอมแทนเงินจันทร์</p> <ul style="list-style-type: none"> - การปลูกและการจัดการสวนป่าไม้หอมแทนเงินจันทร์ - นำไม้หอมระเหยจากไม้หอมแทนเงินจันทร์ <p>4. การวิจัยเห็ดป่ากินได้ชนิดเอคโตไมคอร์ไรซา</p> <ul style="list-style-type: none"> - การศึกษาการเกิดดอก เห็ดตะไครล เห็ดขมิ้นใหญ่และเห็ดตับเต่าในสวนป่าโดยใช้เส้นใยและสเปอร <p>5. โครงการวิจัยและพัฒนาการใช้ประโยชน์ไม้เพื่อการทำนาข้าว</p> <ul style="list-style-type: none"> - คุณสมบัติและลักษณะโครงสร้างไม้เฝ้างบางชนิด - การพัฒนาเทคนิคการยึดอายุการใช้งานไม้เฝ้าง - ศึกษาสารธรรมชาติและการออกฤทธิ์ป้องกันมอดทำลายไม้เฝ้าง 												



ดัชนียุทธศาสตร์/ ภารกิจหลัก	เป้าประสงค์	ตัวชี้วัด	น้ำหนัก (ร้อยละ)	เป้าหมาย ปี 2559	ข้อมูลพื้นฐาน (Baseline data)		เกณฑ์การให้คะแนน					ข้อสังเกตของ คณะกรรมการฯ	
					2556	2557	2558	2559	1	2	3		4
		<ul style="list-style-type: none"> - แผนไม่ยืดหยุ่น - เอ็ม ดี เอฟ ไม่เป็นมิตรกับผู้บริโภค - การศึกษาความเป็นไปได้ในการผลิตก๊าซชีวภาพจากเศษเหลือใช้จากไม้ 											
		<ul style="list-style-type: none"> 6. การวิจัยคาร์บอนในสวนป่าของประเทศไทย เพื่อสนับสนุนการแก้ไขภาวะโลกร้อน 7. การพัฒนาและอนุรักษ์ทรัพยากรพันธุกรรมของพันธุ์ไม้หายาก 8. การเพิ่มศักยภาพในการใช้ประโยชน์และเพิ่มมูลค่าผลิตภัณฑ์และเกมมอ 9. การศึกษาเชิงเศรษฐกิจด้านผลิตผลป่าไม้ 10. การศึกษาเชิงเศรษฐกิจของการใช้ประโยชน์และเฟอร์นิเจอร์ไม้ภาคเหนือ 											
การคำนวณ :		<ul style="list-style-type: none"> <input type="checkbox"/> ขั้นตอน (Milestone: M) <input type="checkbox"/> ระดับ (Level: L) <input checked="" type="checkbox"/> Hybrid ใช้สูตร..... 											



คีย์ยุทธศาสตร์/ ภารกิจหลัก	เป้าประสงค์	ตัวชี้วัด	น้ำหนัก (ร้อยละ)	เป้าหมาย ปี 2559	ข้อมูลพื้นฐาน (Baseline data)					เกณฑ์การให้คะแนน	ข้อสังเกตของ คณะกรรมการฯ
					2556	2557	2558	1	2		
ไทย :											
คะแนน ระดับ	เงื่อนไข	เกณฑ์	วัดจาก	เป้าหมาย						เป้าหมาย	
1	78 โครงการ	- ดำเนินงานพัฒนางานวิจัยด้านป่าไม้	R&D	86โครงการ						86โครงการ	
2	86 โครงการ		TT								
3	21 โครงการ	- ดำเนินการเผยแพร่งานวิจัยด้านป่าไม้ที่ดำเนินการแล้ว เสร็จสู่สาธารณะได้อย่างครบถ้วน									- โครงการวิจัยที่ดำเนินการแล้วเสร็จใน ปีงบประมาณ พ.ศ. 2558 จำนวน 21 โครงการ
20 โครงการ		-ดำเนินการถ่ายทอดงานวิจัยด้านป่าไม้จำนวนไม่น้อยกว่า 20 โครงการ สู่กลุ่มเป้าหมาย	TT								- กลุ่มเป้าหมายบุคคลภายนอกที่เข้ารับ การฝึกอบรม จำนวน 7 โครงการ ประจำปีงบประมาณ พ.ศ. 2559
ร้อยละ 80		-กลุ่มเป้าหมายสามารถนำองค์ความรู้ที่ได้รับจากการ ถ่ายทอดไปใช้ประโยชน์									บุคคลภายนอกที่เข้ารับการฝึกอบรม จำนวน 7 โครงการ ในปีงบประมาณ พ.ศ. 2559
4	ร้อยละ 85	- กลุ่มเป้าหมายสามารถนำองค์ความรู้ที่ได้รับจากการ ถ่ายทอดไปใช้ประโยชน์									
5	ร้อยละ 90	- กลุ่มเป้าหมายสามารถนำองค์ความรู้ที่ได้รับจากการ ถ่ายทอดไปใช้ประโยชน์									- กลุ่มเป้าหมายบุคคลภายนอกที่เข้ารับ การฝึกอบรม จำนวน 7 โครงการ ประจำปีงบประมาณ พ.ศ. 2559
	7 ราย	- มีการนำไปใช้ประโยชน์ในการท่องเที่ยวเชิงพาณิชย์									



นโยบายศาสตร์/ ภารกิจหลัก	เป้าประสงค์	ตัวชี้วัด	น้ำหนัก (ร้อยละ)	เป้าหมาย ปี 2559	ข้อมูลพื้นฐาน (Baseline data)		เกณฑ์การให้คะแนน					ข้อสังเกตของ คณะกรรมการฯ	
					2556	2557	2558	1	2	3	4		5
ระเบียบข้อมูลพื้นฐาน :													
ข้อมูลพื้นฐานประกอบตัวชี้วัด													
		ดำเนินการถ่ายทอดงานวิจัยด้านป่าไม้จำนวนไม่น้อยกว่า 20 โครงการ	เรื่อง			2556	2557	2558	1	2	3	4	5
		นำเข้าไปใช้ประโยชน์ในการท่องเที่ยวเชิงพลาญซ์	ราย										
		การเผยแพร่งานวิจัยด้านป่าไม้ที่ดำเนินการแล้วเสร็จสู่สาธารณะได้อย่างครบถ้วน	โครงการ										
โครงการวิจัยที่สิ้นสุด ปีงบประมาณ พ.ศ. 2558													
1. การพัฒนาผลิภาพการผลิตวัสดุทดแทนไม้จากวัสดุชีวภาพ													
- วัสดุประกอบจากพลาสติกชีวภาพผสมวัสดุลิโนเซลลูโลส													
- การพัฒนาการที่เป็นมิตรกับสิ่งแวดล้อมสำหรับผลิตแผ่นวัสดุทดแทนไม้													
- การปรับปรุงคุณสมบัติของวัสดุชีวภาพก่อนการผลิตแผ่นวัสดุทดแทนไม้													
- การเพิ่มประสิทธิภาพของการยึดยึดเหนี่ยวระหว่างกากกับไม้													
- การศึกษาเปรียบเทียบประสิทธิภาพของวัสดุทดแทนไม้จากวัสดุชีวภาพต่อการเข้าทำลายของปลวกที่เคดิน													
2. การทดสอบพันธุ์กรรมและปรับปรุงพันธุ์ไม้ประดู่เพื่อการปลูกป่าเศรษฐกิจ													
- การทดสอบสายพันธุ์ไม้ประดู่เพื่อพัฒนาคุณภาพ													



วิทยุศาสตร์/ ภารกิจหลัก	เป้าประสงค์	ตัวชี้วัด	น้ำหนัก (ร้อยละ)	เป้าหมาย ปี 2559	ข้อมูลพื้นฐาน (Baseline data)					ชื่อสิ่งเกิดของ คณะกรรมการฯ
					2556	2557	2558	1	2	
		<p>3. การวิจัยและพัฒนาไม้หอมแก่นจันทน์เพื่อการค้า</p> <ul style="list-style-type: none"> - การปลูกและการจัดการสวนป่าไม้หอมแก่นจันทน์ - นำไม้หอมระเหยจากไม้หอมแก่นจันทน์ <p>4. การวิจัยเห็ดป่ากินได้ชนิดเอคโตไมคอร์ไรซา</p> <ul style="list-style-type: none"> - การศึกษาการเกิดดอก เห็ดตะไคร่ เห็ดขมิ้นใหญ่และเห็ดตับเต่าในสวนป่าโดยใช้เส้นใยและสเปอรฺ์ <p>5. โครงการวิจัยและพัฒนาการใช้ประโยชน์ไม้เพื่อการผลิต</p> <ul style="list-style-type: none"> - คุณสมบัติและลักษณะโครงสร้างไม้บางชนิด - การพัฒนาเทคนิคการย้อมยุงการใช้งานได้ - ศึกษาสารธรรมชาติและการออกฤทธิ์ป้องกันมอดทำลายไม้ - แผ่นไม้อัดสารเร่งจากไม้ - เอ็ม ดี เอฟ ไม้ไฟที่เป็นมิตรกับผู้บริโภค <p>6. การศึกษาความเป็นไปได้ในการผลิตก๊าซชีวภาพจากเศษเหลือใช้จากไม้</p> <p>7. การวิจัยคาร์บอนในสวนป่าของประเทศไทย เพื่อสนับสนุนการแก้ไขภาวะโลกร้อน</p> <ul style="list-style-type: none"> - ความผันแปรทางพันธุกรรมและประสิทธิภาพในการเก็บกักคาร์บอนของกล้าไม้ประจํา <p>8. การพัฒนาและอนุรักษ์ทรัพยากรพันธุกรรมของพันธุ์ไม้หายาก</p> <ul style="list-style-type: none"> - ระบุและปลูกและลักษณะการเจริญเติบโตของไม้รักไม้ใหญ่และแก่นมอ - การเพิ่มศักยภาพในการใช้ประโยชน์และเพิ่มมูลค่าผลิตภัณฑ์ไม้ - ภาววิภาคของไม้ป่าชายเลน 								



ยุทธศาสตร์/ กิจหลัก	เป้าประสงค์	ตัวชี้วัด	น้ำหนัก (ร้อยละ)	เป้าหมาย ปี 2559	ข้อมูลพื้นฐาน (Baseline data)					ชื่อสิ่งเกิดของ คณะกรรมการฯ	
					2556	2557	2558	1	2		3
<p>9. การศึกษาเชิงเศรษฐกิจด้านผลิตผลป่าไม้</p> <ul style="list-style-type: none"> - การผลิตและการตลาดของผลิตภัณฑ์ไม้และเฟอร์นิเจอร์ที่ภาคเหนือ - การศึกษาเชิงเศรษฐกิจของการใช้ประโยชน์เศษไม้เหลือทิ้งในท้องที่ภาคเหนือ <p>10. การศึกษาเศรษฐกิจการทำแท่งตมประสิทธิภาพสูงถ่าน ปม.1 สุ่อาเซียน</p>											
<p>โครงการฝึกอบรมที่มีบุคคลภายนอก</p>											
ลำดับที่	โครงการฝึกอบรมที่มี บุคคลภายนอก	ผลที่คาดว่าจะได้รับการต่อยอด	ชื่อจำกัด/อุปสรรค								
1	การใช้ประโยชน์ไม้ขนาดเล็กและของป่า รุ่นที่ 47 (การใช้ประโยชน์ไม้ไม่ ครบวงจร)	<ul style="list-style-type: none"> - ผลิตกล้าไม้เพื่อจำหน่าย - ปกป้องสร้างสวนไม้เศรษฐกิจ - จำหน่ายผลิตภัณฑ์ไม้ - ผลิตถ่านไม้เพื่อจำหน่าย 	<ul style="list-style-type: none"> - งบประมาณ/เงินทุน ในการดำเนินการ - การปลูกสร้างสวนไม้เศรษฐกิจอาจไม่สามารถสร้าง รายได้ในปีเดียวที่ดำเนินการ - การผลิตถ่านไม้เพื่อจำหน่ายต้องมีการสร้าง เตาเผาถ่านเพื่อให้ได้ถ่านไม้ - ระเบียบ/กฎหมาย ที่เกี่ยวข้องกับการปลูกสร้าง สวนป่าและการดำเนินการทำผลิตภัณฑ์จากไม้ ตาม พ.ร.บ.ป่าไม้ พ.ศ.2484และ พ.ร.บ. สวนป่า พ.ศ.2535 								



ดัชนียุทธศาสตร์/ ภารกิจหลัก	เป้าประสงค์	ตัวชี้วัด	น้ำหนัก (ร้อยละ)	เป้าหมาย ปี 2559	ข้อมูลพื้นฐาน (Baseline data)		เกณฑ์การให้คะแนน					ข้อสังเกตของ คณะกรรมการฯ		
					2556	2557	2558	1	2	3	4		5	
2		การใช้ประโยชน์ไม้ขนาดเล็กและของ ป่า รุ่นที่ 48 (เทคนิคการใช้เครื่องมือ งานไม้เพื่อทำประดิษฐ์กรรม)				2556	2557	2558	- ฤดูกาล/ความแห้งแล้ง/พายุ/ภัยธรรมชาติ เช่น ไฟป่า - ปัญหาด้านการตลาด/เศรษฐกิจ					
									- ผลตกต่ำไม้เพื่อจำหน่าย - ปลูกสร้างสวนป่าเศรษฐกิจ - จำหน่ายผลิตภัณฑ์ไม้จากสวนป่า					
3.		การใช้ประโยชน์ไม้ขนาดเล็กและของ ป่า รุ่นที่ 49 (การผลิตถ่าน คุณภาพสูงและเทคนิคการเก็บน้ำส้ม ควันไม้)							- ฤดูกาล/ความแห้งแล้ง/พายุ/ภัยธรรมชาติ เช่น ไฟป่า - ปัญหาด้านการตลาด/เศรษฐกิจ					
									- ผลิตถ่าน และ/หรือ น้ำส้มควันไม้เพื่อ จำหน่าย - สร้างเตาถ่านเพื่อผลิตถ่าน/น้ำส้มควันไม้ โดยมีวัตถุประสงค์เพื่อจำหน่ายผลผลิต - ดำเนินการขออนุญาตสร้างเตาเผาถ่าน โดยมีวัตถุประสงค์เพื่อจำหน่ายผลผลิต					



กันยยุทธศาสตร์/ ภารกิจหลัก	เป้าประสงค์	ตัวชี้วัด	น้ำหนัก (ร้อยละ)	เป้าหมาย ปี 2559	ข้อมูลพื้นฐาน (Baseline data)			เกณฑ์การชี้คะแนน					ข้อสังเกตของ คณะกรรมการฯ
					2556	2557	2558	1	2	3	4	5	
4.	การปลูกและการใช้ประโยชน์ไม้จาก สวนป่าเศรษฐกิจ				- ผลผลิตกล้าไม้เพื่อจำหน่าย - ปลูกสร้างสวนป่าเศรษฐกิจ - จำหน่ายผลิตภัณฑ์ไม้จากสวนป่า - การขออนุญาตตั้งโรงเลื่อย การแปรรูป ไม้ และสิ่งประดิษฐ์	- งบประมาณ/เงินทุน ในการดำเนินการ - การปลูกสร้างสวนป่าเศรษฐกิจอาจไม่สามารถ สร้างรายได้ในปีเดียวที่ดำเนินการ - ระเบียบ/กฎหมาย ที่เกี่ยวข้องกับการปลูกสร้าง สวนป่าและการดำเนินการทำผลิตภัณฑ์จากไม้ ตาม พ.ร.บ.ป่าไม้ พ.ศ. 2484 และ พ.ร.บ. สวนป่า พ.ศ.2535 - ฤดูกาล/ความแห้งแล้ง/พายุ/ภัยธรรมชาติ เช่น ไฟป่า - ปัญหาด้านการตลาด/เศรษฐกิจ							
5.	การใช้ประโยชน์และการทำ ผลิตภัณฑ์จากน้ำมันหอมระเหย พืชมงคล รุ่นที่ 6				- ผลผลิตกล้าไม้พืชมงคลเพื่อจำหน่าย - ปลูกสร้างสวนป่าไม้พืชมงคล - จำหน่ายผลิตภัณฑ์จากไม้พืชมงคล - พัฒนาผลิตภัณฑ์จากไม้พืชมงคล - ให้บริการด้านสุขภาพโดยใช้ผลิตภัณฑ์ จากไม้พืชมงคล	- งบประมาณ/เงินทุน ในการดำเนินการ - การปลูกสร้างสวนป่าเศรษฐกิจอาจไม่สามารถ สร้างรายได้ในปีเดียวที่ดำเนินการ - ระเบียบ/กฎหมาย ที่เกี่ยวข้องกับการปลูกสร้าง สวนป่าและการดำเนินการทำผลิตภัณฑ์จากไม้ ตาม พ.ร.บ.ป่าไม้ พ.ศ.2484 และ พ.ร.บ. สวนป่า พ.ศ.2535 - ฤดูกาล/ความแห้งแล้ง/พายุ/ภัยธรรมชาติ เช่น ไฟป่า - ปัญหาด้านการตลาด/เศรษฐกิจ							



นุชยุทธศาสตร์/ ภารกิจหลัก	เป้าประสงค์	ตัวชี้วัด	น้ำหนัก (ร้อยละ)	เป้าหมาย ปี 2559	ข้อมูลพื้นฐาน (Baseline data)		เกณฑ์การให้คะแนน					ข้อสังเกตของ คณะกรรมการฯ	
					2556	2557	2558	1	2	3	4		5
6.	การขยายพันธุ์และการปลูกฝักหวาน ป่าเพื่อเศรษฐกิจพอเพียง รุ่นที่ 4	การขยายพันธุ์และการปลูกฝักหวาน ป่าเพื่อเศรษฐกิจพอเพียง รุ่นที่ 4		เป้าหมาย ปี 2559	2556	2557	2558	1	2	3	4	5	- งบประมาณ/เงินทุน ในการดำเนินการ - การปลูกสร้างสวนฝักหวานป่าอาจไม่สามารถสร้าง รายได้ในปีเดียวที่ดำเนินการ - ฤดูกาล/ความแห้งแล้ง/พายุ/ภัยธรรมชาติ เช่น ไฟป่า - ปัญหาด้านการตลาด/เศรษฐกิจ
7.	การทำตามประสิทธิภาพสูง อเนกประสงค์ตามแบบกรมป่าไม้	การทำตามประสิทธิภาพสูง อเนกประสงค์ตามแบบกรมป่าไม้		เป้าหมาย	- จัดตั้งกลุ่มผู้ผลิตเตาประสิทธิภาพสูง อเนกประสงค์ตามแบบกรมป่าไม้ - ผลิตเตาประสิทธิภาพสูงอเนกประสงค์ ตามแบบกรมป่าไม้เพื่อจำหน่าย				- งบประมาณ/เงินทุน ในการดำเนินการ - ปัญหาด้านการตลาด/เศรษฐกิจ				
ข้อมูล/วิธีการจัดเก็บข้อมูล :	<p>สำนักวิจัยและพัฒนาการป่าไม้ ประสานกับหน่วยงานในสังกัด เพื่อรวบรวมผลการปฏิบัติงาน โดยมีความถี่การรวบรวมข้อมูลทุก 3 เดือนโดยใช้ แบบสอบถามเป็นเครื่องมือในการจัดเก็บข้อมูล</p> <p>วิธีการจัดเก็บข้อมูล :</p> <p>การประเมินผลการนำองค์ความรู้ที่ได้รับจากการถ่ายทอดไปใช้ประโยชน์ของกลุ่มเป้าหมาย มีวิธีการ ดังนี้</p> <ol style="list-style-type: none"> 1. ดำเนินโครงการฝึกอบรมด้านวิจัยป่าไม้ประจำปีงบประมาณ พ.ศ. 2559 ที่มีบุคลากรภายนอกเข้าร่วม จำนวน 7 โครงการ/หลักสูตร 2. คัดเลือกกลุ่มเป้าหมายจากเกษตรกร เจ้าหน้าที่ภาครัฐ เอกชน สถาบันการศึกษา และประชาชนทั่วไป เข้าร่วมการฝึกอบรม จากทั้ง 7 โครงการ/หลักสูตร 												



เนยพธศาสตร์/ ภารกิจหลัก	เป้าประสงค์	ตัวชี้วัด	น้ำหนัก (ร้อยละ)	เป้าหมาย ปี 2559	ข้อมูลพื้นฐาน (Baseline data)		เกณฑ์การให้คะแนน					ข้อสังเกตของ คณะกรรมการฯ		
					2556	2557	2558	1	2	3	4		5	
		3. กำหนดขนาดกลุ่มตัวอย่างเพื่อเก็บข้อมูล โดยได้สูตรของ ทาโร ยามาเน(Yamane, 1973)												
		<p>$n = \frac{N}{1+Ne}$</p> <p>$n =$ ขนาดของกลุ่มตัวอย่างที่ต้องการ</p> <p>$N =$ ขนาดของประชากร</p> <p>$e =$ ความคลาดเคลื่อนของกลุ่มตัวอย่างที่ยอมรับได้ ใช้ระดับความเชื่อมั่นที่ 95%</p>												
		4. เก็บข้อมูลการนำองค์ความรู้ที่ได้รับจากการฝึกอบรมไปใช้ประโยชน์ของกลุ่มเป้าหมาย โดยใช้แบบสอบถาม จากการสัมภาษณ์ และเก็บข้อมูลภาคสนาม												
		5. ดำเนินการร้อยละของกลุ่มเป้าหมายที่นำองค์ความรู้ที่ได้รับจากการฝึกอบรมประจำปีงบประมาณ พ.ศ. 2559 ไปใช้ประโยชน์ ได้จากขนาดกลุ่มตัวอย่างที่นำองค์ความรู้ที่ได้รับจากการฝึกอบรมประจำปีงบประมาณ พ.ศ. 2559 ไปใช้ประโยชน์												100
														x
		6. วิเคราะห์และสรุปผล การนำองค์ความรู้ที่ได้รับจากการฝึกอบรมประจำปีงบประมาณ พ.ศ. 2559 ของกลุ่มเป้าหมายไปใช้ประโยชน์												
		ผู้รับผิดชอบตัวชี้วัด :	ตำแหน่ง :										เบอร์โทรศัพท์ :	
		กรมป่าไม้	อธิบดีกรมป่าไม้										02 561 4292 - 3 ต่อ 5199	
		1. นายชลธิศ สุรัสวดี	ผู้อำนวยการสำนักวิจัยและพัฒนาการป่าไม้										02 561 4292 - 3 ต่อ 5482	
		2. นายสุชาติ กัลยาวงศา												



คณบดี/กรรมการหลัก	เป้าประสงค์	ตัวชี้วัด	น้ำหนัก (ร้อยละ)	เป้าหมาย ปี 2559	ข้อมูลพื้นฐาน (Baseline data)		เกณฑ์การให้คะแนน					ข้อสังเกตของ คณะกรรมการฯ	
					2556	2557	2558	1	2	3	4		5
ผู้จัดเก็บข้อมูล:													เบอร์โทรศัพท์ :
		1. นางสาวณัฐกร เสมสันต์		นักวิชาการป่าไม้ชำนาญการพิเศษ		0 2561 4292-3 ต่อ 5432							
		2. นางลลิตพรสดีศิริบุรณ์		นักวิชาการป่าไม้ชำนาญการพิเศษ		0 2561 4292-3 ต่อ 5663							
		3. นางนงนุช ภาณุภา		นักวิชาการป่าไม้ชำนาญการพิเศษ		0 2561 4292-3 ต่อ 5497							
		4. นายสมบุญ บุษยีน		นักวิชาการป่าไม้ชำนาญการพิเศษ									
		5. นางจันทร์ เพ็ชรอนุรักษ์		นักวิชาการป่าไม้ชำนาญการพิเศษ									
		6. นายสัญญา บุญศิริกุล		นักวิชาการป่าไม้ชำนาญการพิเศษ									
		7. นายสุชาติ นิมพิลา		นักวิชาการป่าไม้ชำนาญการพิเศษ									
		8. นายวิเชียร ปิยะการประเสริฐ		นักวิชาการป่าไม้ชำนาญการพิเศษ									
		9. นางสาวสุธาสินีโพธิสุนทร		นักวิชาการป่าไม้ชำนาญการ		0 2561 4292-3 ต่อ 5962							
		10. นางเบญจรัตน์ พรหมเพ็ญ		นักวิชาการป่าไม้ชำนาญการ		0 2561 4292-3 ต่อ 5962							
		11. นางชนิษฐา จันทไชติ		นักวิชาการป่าไม้ปฏิบัติการ									
		12. นางสาวอจรา หล่ายแปด		นักวิชาการเผยแพร่		0 2561 4292-3 ต่อ 5962							
		13. นายปรัชญา อารีย์		นักวิชาการเผยแพร่		0 2561 4292-3 ต่อ 5432							
		14. นางจิตติวราดา แก้วเพชร		นักวิชาการเผยแพร่		0 2561 4292-3 ต่อ 5432							
หมายเหตุ:	ปัญหาอุปสรรคที่ไม่สามารถดำเนินการให้บรรลุความสำเร็จในระดับคะแนน 3, 4 และ 5 ขึ้นอยู่กับปัจจัยภายนอกซึ่งไม่สามารถควบคุมได้ เช่น ศักยภาพของผู้เข้ารับการฝึกอบรม แหล่งเงินทุน ศักยภาพด้านบริหารจัดการ การตลาดวัตถุดิบ และภัยธรรมชาติ เป็นต้น												



หมายเหตุ : การประเมินคุณภาพ (ร้อยละ 10)

ชีวิตที่ 2 : ความพึงพอใจของผู้รับบริการ (ร้อยละ 10)

ระดับยุทธศาสตร์/ ภารกิจหลัก	เป้าประสงค์	ตัวชี้วัด	น้ำหนัก (ร้อยละ)	เป้าหมาย ปี 2559	ข้อมูลพื้นฐาน (Baseline data)					หมายเหตุ			
					2556	2557	2558	1	2		3	4	5
		2. ความพึงพอใจของ ผู้รับบริการ งานอนุญาตนำไม้หรือของ ป่าเคลื่อนที่	10	ร้อยละ 75	79.76	-	-	65	70	75	80	85	หากส่วนราชการไม่มีตัวชี้วัดนี้ ให้นำน้ำหนักไปไว้ที่ตัวชี้วัดที่ 1

หมายเหตุ : การประเมินประสิทธิภาพ (ร้อยละ 15)

ชีวิตที่ 3 : การเบิกจ่ายงบประมาณ (ร้อยละ 5)

ระดับยุทธศาสตร์/ ภารกิจหลัก	เป้าประสงค์	ตัวชี้วัด	น้ำหนัก (ร้อยละ)	เป้าหมาย ปี 2559	ข้อมูลพื้นฐาน (Baseline data)					หมายเหตุ			
					2556	2557	2558	1	2		3	4	5
		3.1 การเบิกจ่ายเงิน งบประมาณรายจ่ายลงทุน	2.5	87	97.03	92.9363	98.2260	75	78	81	84	87	ประเมินผลตามรายละเอียด ตัวชี้วัดที่เจ้าภาพกำหนด
		3.2 การเบิกจ่ายเงิน งบประมาณรายจ่าย ภาพรวม	2.5	96	96.78	97.4209	99.3857	88	90	92	94	96	



ชีวิตที่ 4 : การประหยัลดพลังงานของส่วนราชการ (ร้อยละ 2.5)

ะเด็นยุทธศาสตร์/ ภารกิจหลัก	เป้าประสงค์	ตัวชี้วัด	น้ำหนัก (ร้อยละ)	เป้าหมาย ปี 2559	ข้อมูลพื้นฐาน (Baseline data)		เกณฑ์การให้คะแนน					หมายเหตุ
					2556	2557	1	2	3	4	5	
		4. การประหยัลดพลังงาน ของส่วนราชการ	2.5	5	3.4190	2.2720	1	2	3	4	5	ประเมินผลตามรายละเอียด ตัวชี้วัดที่เจ้าภาพกำหนด

ชีวิตที่ 5 : การประหยัลดน้ำ (ร้อยละ 2.5)

ะเด็นยุทธศาสตร์/ ภารกิจหลัก	เป้าประสงค์	ตัวชี้วัด	น้ำหนัก (ร้อยละ)	เป้าหมาย ปี 2559	ข้อมูลพื้นฐาน (Baseline data)		เกณฑ์การให้คะแนน					หมายเหตุ
					2556	2557	1	2	3	4	5	
		5. การประหยัลดน้ำ	2.5	5	-	-	1	2	3	4	5	ประเมินผลตามรายละเอียด ตัวชี้วัดที่เจ้าภาพกำหนด

ชีวิตที่ 6 : การพัฒนาประสิทธิภาพระบบสารสนเทศภาครัฐ (ร้อยละ 5)

ะเด็นยุทธศาสตร์/ ภารกิจหลัก	เป้าประสงค์	ตัวชี้วัด	น้ำหนัก (ร้อยละ)	เป้าหมาย ปี 2559	ข้อมูลพื้นฐาน (Baseline data)		เกณฑ์การให้คะแนน					หมายเหตุ
					2556	2557	1	2	3	4	5	
		5. การพัฒนาประสิทธิภาพ ระบบสารสนเทศภาครัฐ	5	5	-	5.0000	1	2	3	4	5	ประเมินผลตามรายละเอียด ตัวชี้วัดที่เจ้าภาพกำหนด



ภายใน : การพัฒนาองค์การ (ร้อยละ 10)

ชีวิตที่ 7 : การพัฒนาสมรรถนะองค์การ (ร้อยละ 5)

ระดับยุทธศาสตร์/ ภารกิจหลัก	เป้าประสงค์	ตัวชี้วัด	น้ำหนัก (ร้อยละ)	เป้าหมาย ปี 2559	ข้อมูลพื้นฐาน (Baseline data)					หมายเหตุ			
					2556	2557	2558	1	2		3	4	5
		7. การพัฒนาสมรรถนะ องค์การ	5	5	-	4.6000	5.0000	1	2	3	4	5	ประเมินผลตามรายละเอียด ตัวชี้วัดที่เจ้าภาพกำหนด

ชีวิตที่ 8 : ระดับคุณธรรมและความโปร่งใสการดำเนินงานของหน่วยงาน (ร้อยละ 5)

ระดับยุทธศาสตร์/ ภารกิจหลัก	เป้าประสงค์	ตัวชี้วัด	น้ำหนัก (ร้อยละ)	เป้าหมาย ปี 2559	ข้อมูลพื้นฐาน (Baseline data)					หมายเหตุ			
					2556	2557	2558	1	2		3	4	5
		8. ระดับคุณธรรมและ ความโปร่งใสการดำเนินงาน ของหน่วยงาน	5	5	-	-	4.0000	1	2	3	4	5	ประเมินผลตามรายละเอียด ตัวชี้วัดที่เจ้าภาพกำหนด